



Città di Brugnato

Town of Brugnato



CITTA' DI BRUGNATO

Brugnato sorge attorno al nucleo dell'antica abbazia di San Colombano. Il complesso abbaziale fu fondato verosimilmente alla fine del VII secolo, subito dopo la conquista della Liguria da parte di Rotari, re dei Longobardi, nel 644. I re Longobardi Liutprando, Rachis, Astolfo e Desiderio favorirono i monaci brugnatesi con ripetute donazioni. Nel 1133 il pontefice Innocenzo II, elevò Brugnato a dignità di diocesi, suffraganea di Genova. La piccola città da sempre protetta dalla Repubblica di Genova, fu oggetto di contesa tra le nobili famiglie dei Malaspina e dei Fieschi che volevano insediarsi nel territorio.

Nel 1820 per decreto pontificio la diocesi di Brugnato venne unita a quella di Luni-Sarzana fino al 1929 quando la sede vescovile passò a La Spezia prendendo la denominazione di "Diocesi della Spezia, Sarzana e Brugnato".



IL BORGO

Percorrendo l'antico borgo dalla curiosa forma "a tenaglia", il cui fulcro è il complesso episcopale, si incontrano interessanti testimonianze del passato del paese, la cui edificazione compatta e serrata risponde ad un'esigenza difensiva, come provato dal rinvenimento in P.zza Ildebrando di una cospicua porzione dell'antica cinta muraria della cittadella vescovile.

Le uniche aperture del borgo erano le due antiche porte, ancora esistenti: "Porta Soprana", chiamata anche Maestra, ad occidente della città e "Porta Sottana", posta ad oriente della città, in prossimità della quale è ancora visibile l'antico portale in arenaria della Cappella dei Santi Rocco e Caterina.

Proseguendo il percorso si raggiunge l'antico centro della vita cittadina, la Piazza Maggiore, oggi P.zza Brosini, nelle cui immediate adiacenze si trovano varie tipologie di case con altana e di portali in pietra arenaria.

Recenti campagne di scavo archeologico che hanno interessato la piazza, hanno portato in luce ulteriori resti dell'antica abbazia e un pozzo medievale che fa oggi bella mostra di sé nel lato sud della piazza. Proseguendo il percorso attraverso via dell'Olivo si incontra il costituendo Museo dei Minerali, al pian terreno del quale è visibile un'area archeologica che conserva una colonnina di arenaria e imponenti murature relative all'antica abbazia.



LA CHIESA CATEDRALE

La chiesa cattedrale, intitolata ai Santi Pietro, Lorenzo e Colombano, risale al XII sec. L'edificio presenta uno schema planimetrico a due navate divise da pilastri colonniformi. Sulle pareti restano due pregevoli affreschi: un'immagine di Sant'Antonio Abate (XV sec.) e la presentazione di Gesù al Tempio (XVI sec.). Di rilevante importanza è il complesso archeologico della Cattedrale, fruibile al pubblico e dove è possibile vedere i resti dell'antica fondazione abbaziale (VI sec.). Il sito, per la sua rilevanza, fu tappa del VIII Congresso Nazionale di Archeologia Cristiana nel settembre 1998.

IL PALAZZO VESCOVILE E IL MUSEO DIOCESANO

Il Palazzo Vescovile, residenza dei vescovi dal 1133, è adiacente la Chiesa Cattedrale e fu costruito sul sito dell'antica abbazia di San Colombano. L'edificio nel corso dei secoli è stato più volte modificato con interventi volti ad ampliarlo e ad arricchirlo. Dal 2000 è sede del Museo Diocesano.

L'edificio ospita al pianterreno la sezione archeologica, ai piani superiori la sezione diocesana, che conserva parte dell'antica dimora vescovile: il salone di rappresentanza, lo studio e la stanza da letto del vescovo e vari capolavori di arte genovese.

ORATORIO DI SAN BERNARDO E SANTUARIO DI NOSTRA SIGNORA DELL'ULIVO

L'oratorio di San Bernardo, ubicato all'inizio del borgo, sorse probabilmente in epoca abbaziale come luogo di preghiera per i viandanti ospitati nel vicino "peregrinario di Sant'Antonio", sito anticamente all'ultimo piano della casa adiacente. Oggi l'oratorio è sede dell'omonima confraternita.


Il Santuario di Nostra Signora dell'Ulivo è situato su una verdeggianti collina a pochi km dal paese, ebbe origine da uno dei tanti oratori che i monaci dell'antichissima abbazia di Brugnato costruirono nei loro possedimenti per pregare e officiare nelle ore diurne. L'attuale costruzione sembra risalire al 1600.

CONVENTO DEI PADRI PASSIONISTI, EX CONVENTO FRANCESCANO - sec XVII

Fondato nel 1603, conserva nella chiesa un dipinto rappresentante Sant'Antonio da Padova e la Vergine, opera della scuola di Domenico Piola (XVIII sec.) e un dipinto raffigurante Cristo, San Francesco e le anime purganti di ignoto autore (XVII sec.). Nel 1843 convento e chiesa passarono ai chierici scalzi detti Passionisti, ordine fondato da San Paolo della Croce.

IL PONTE "ROMANO" - sec XII

Antico ponte medievale sul fiume Vara, costituiva il collegamento tra l'Appennino e il mare, lungo la strada altomedievale che da Pontremoli andava a Sestri Levante.



IL MUSEO MINERALOGICO "AMBROGIO DEL CALDO"

Il museo ospita una cernita di minerali provenienti dalla donazione del Prof. Ambrogio del Caldo e una sezione archeologica. La struttura museale è stata insignita del premio "Intralughi", Premio Nazionale di Architettura, edizione 2007/2008, come struttura che pur se realizzata con linguaggio moderno e

tecnologia innovativa, evoca lo spirito del luogo e le tradizioni costruttive storiche proprie del territorio.

BOZZOLO

Bozzolo fu un antico castellum dell'abbazia di Brugnato, posto sulla collina a difesa della piana brugnatese. Fu eretto grazie ad una convenzione del 1179 fra il vescovo di Brugnato e i Genovesi, i quali, per la sua costruzione, accordarono al vescovo di Brugnato trenta lire. È l'unica frazione del comune.

CATHEDRAL CHURCH

The cathedral is dedicated to Saints Peter, Lorraine and Columbanus and dates back to the XII century;

The plan of the building is that of two naves divided by column-shaped pillars. On the walls there are two valuable frescos: a St Antonio Abate image dating back to the XV century and a presentation of Jesus at temple and dates from the XVI century.

Inside the cathedral one can also admire little apotropaic (Greek word meaning "that wards off evil") masks;

Of great importance is the archaeological complex of the Cathedral where you can visit the rest of ancient abbey.

In september of 1998 the complex was leg of the Christian Archeology National Congress



EPISCOPAL PALACE AND DIOCESAN MUSEUM

The Episcopal Palace, the bishop's residence since 1133 is adjacent the Cathedral and was erected on the site of the ancient Abbey of Saint Columbanus.

The building is the seat of the Diocesan Museum since the year 2000

The building hosts at the ground floor the archaeological section and on the upper floors the diocesan section that conserves part of the ancient episcopal residence: the grand hall, the study and the bishop's bedroom.

ORATORY OF ST. BERNARDO AND OUR LADY OF OLIVE SANCTUARY

The oratory is situated at the beginning of the borgo, it's dedicated to Santa maria Annunziata and nowadays it's knew as Oratory of St. Bernardo. It is probably the abbatial epoch and it was a prayer place for the wayfarers received in the "peregrinario of St. Antonio" situated in the near house.

Placed on a verdant hill far few km from the town, it takes origin from one of the many oratory built by the monks of the ancient Abbey of Brugnato, on their possessions, to pray and officiate during the day hours. The present construction seems date back to 1600

PASSIONIST FATHERS CONVENT (EX FRANCISCAN CONVENT)

Founded in 1635, in the Church we can find a paint representing S. Antonio from Padova and the Virgin Mary, dated XVIII sec. and

attributed to the Domenico Piola school, and one representing S. Francesco with the purging souls, of unknown author and dated XVII.

THE "ROMAN" BRIDGE

It's an ancient medieval bridge on Vara river, probably with roman origins, that served to link Apennines to Seaboard along the early mediaval road from Pontremoli to Sestri levanete.

MINERALS MUSEUM

The 17th of March 2007 has been opened the Minerals Museum structured on three levels; on its ground-floor is hosted the archaeological section that includes a small column made of sandstone and huge walls belonging to the earliest abbey. The last floor presents the minerals collection gave by prof. Ambrogio Del Caldo.



BOZZOLO

Bozzolo was an ancient castellum of Brugnato Abbey, placed on the hill to defense the town. It was built in 1179 tanks to a agreement between Bishop of Brugnato and Genoa inhabitants that granted to the Bishop 30lire.

LE NOSTRE MANIFESTAZIONI

INFIORATA DEL CORPUS DOMINI - giorno del Corpus Domini, centro storico. Ogni anno nel giorno del Corpus Domini si ripete a Brugnato l'Infiorata, evento religioso e artistico che ha ormai assunto rinomanza nazionale. Le vie principali del paese si ricoprono, senza soluzione di continuità, di un vasto tappeto floreale che si sviluppa per quasi un chilometro, magico ed effimero capolavoro, carico di suggestioni emotive e culturali, che ogni anno riesce ancora a stupire per la bellezza, la varietà dei temi ispiratori e la suggestione dei colori.

"UN BORGO IN FESTA", contenitore estivo di manifestazioni di genere vario, mese di luglio e agosto.

FESTE RELIGIOSE - RELIGIOUS CELEBRATIONS

Festa di San Pasquale, 17 maggio - Chiesa Cattedrale.
Pellegrinaggio al Santuario della Madonna dell'Olivo - Lunedì dell'Angelo
Festa di San Pietro - 29 giugno - Chiesa Cattedrale.
Celebrazioni in onore di San Bernardo Abate - 20 agosto, Chiesa Cattedrale
processione dei Cristi delle Confraternite e spettacolo pirotecnico.

FIERE - FAIRS

Fiera di San Lazzaro e sagra del canestrello - domenica delle Palme, centro storico.
Fiera di San Pasquale - IV domenica di maggio, centro storico.
Fiera di Santa Lucia - II domenica di dicembre, centro storico.
Mercato settimanale - giovedì, via Brinati.
Borgo mercato - III domenica del mese - Centro Storico.

SAGRE GASTRONOMICHE - GASTRONOMICAL FESTIVAL

Festa della Croce Azzurra, terzo week - end di luglio presso la sede della Croce Azzurra, via Fornello.
Festa della birra, fine luglio/primi di agosto presso la loc. "Canà de raze", vicino al casello autostradale.
Festa della castagna, prima domenica di ottobre, centro storico.

NATURA E SPORT

Brugnato, ricco di bellezze paesaggistiche, è lambito dal fiume Vara che oggi appartiene all'area protetta del Parco Fluviale Montemarcello-Magra. Il nostro fiume per le sue peculiari caratteristiche idrogeologiche è uno dei pochi corsi d'acqua, in Liguria, con rapide che permettono di effettuare gare di canoa acrobatica, valide a livello nazionale, rafting e analoghe discipline, in un ambiente suggestivo e ricco di colore.

ESCURSIONI

- percorso da Brugnato a Bozzolo (2 km circa)
- escursione alle fonti denominate "Sasso del pidocchio" (2 km. circa)
- percorso naturalistico nel parco fluviale del Vara con aree attrezzate per picnic e possibilità di discesa in canoa o gommone. *Eddyline: Classico, da Cò di Vara a Brugnato (euro 40,00) - Gole boschive, da Scopette a Balmuccia (euro 48,00) - Export, da Piode a Scodello (euro 48,00).*
- percorso Brugnato-Rocchetta Vara via "Carosedo", con area attrezzata per picnic presso il santuario della Madonna dell'Olivo.
- percorso Brugnato-Stadomelli, via Santuario della Madonna dell'Olivo.
- percorso naturalistico Brugnato-Serò di Zignago attraverso il sentiero della "Reigada".
- circuito Brugnato-Bozzolo-Valle del Mangia-Brugnato (12 Km.)

Per le scuole o per chiunque fosse interessato è possibile effettuare visite ad impianti industriali ed agricoli (caseificio, aziende agricole, lavorazione del marmo, ecc.) su prenotazione. Tel. 0187 89 41 10

CALENDAR OF EVENTS

Infiorata of Corpus Domini - on Corpus Domini, old town centre. Every year in the day of Corpus Domini there is the infiorata. It's a religious and artistic event with national renown.

The principal roads are all covered with flowers, the carpet of flowers is a magic and ephemeron masterpiece that every years emazes for his beauty and for the variety of the themes and the colours. It's a evocative atmosphere.

"Un borgo in festa" a summer festival of events in a variety of genres, during July and August.

NATURE

Brugnato, rich of landscape beauties stasndo on yhe Vara, the river that belongs nowadays to the protected area of the Fluvial Park of Montemarcello-Magra.

Our river, that has been rediscovered and valued only fafew years ago for its peculiar hydro-geological characteristics, is one of the few rivers in Liguria that has rapids that make possible to hold national competitions of acrobatic canoeing, as well as other sports like raftig and similar specialities in suggestive and colourful surroundings.

EXCURSION

- course from Brugnato to Bozzolo (2 Km. circa)
- excursion to the springs called "Sasso del pidocchio" (2 Km. circa)
- naturalistic course in the river park of the Vara with pic-nic areas
- possibility to canoa. *Eddyline: Classico, da Cò di Vara a Brugnato (euro 40,00) - Gole Boschive, da Scopette a Balmuccia (euro 48,00) - Export, da Piode a Scodello (euro 48,00).*
- course Brugnato-Rocchetta Vara, "Carosedo" path, with pic-nic area at the shrine of Madonna dell'Olivo
- course Brugnato-Stadomelli, strine of Madonna dell'Olivo, path
- naturalistic caurse Brugnato-Serò di Zignago, "Reigada" path
- cause Brugnato-Bozzolo Valle del Mangia-Brugnato (12 Km.).



THE TOWN OF BRUGNATO

The town of Brugnato is situated at the foot of Appennino, to the confluence of the streams Gravegnola and Chicciola with the river Vara and it rises around the nucleus of an ancient abbey.

The abbey was probably erected at the end of the seventh century, after the settlement of the monks of San Colombano, when Liguria was conquered by Rotary, king of the Longobards in 644.

The Lombard kings Liutprand, Rachis, Astolfo and Desiderius supported the monks of Brugnato, with various donations and they protected the new monastery. In 1133 Brugnato was raised to dignity of diocese suffragan of Genoa by Pontiff Innocent II. This small town, since always under the protection of Genoa Republic, was the subject of the fights between the noble families of Malaspina and Fieschi which aimed at setting in the territory.

In 1820 the diocese of Brugnato was added by papal decree to that of Luni-Sarzana until 1929 when the episcopal see was transferred to La Spezia and taking the designation of "Diocese of La Spezia, Sarzana and Brugnato".



ALBERGHI/HOTELS

Albergo dei Tigli
Via San Lazzaro n. 23
Tel: 0187 897390 - Tel/Fax: 0187 897260
Web: www.albergodeitigli.it
E-mail: info@albergodeitigli.it

BED & BREAKFAST- AFFITTACAMERE

Ca' da Flora
Via Costantini n. 3 - Brugnato capoluogo
Cell: 339 5642501 / 330 492060
Web: www.cadafiora.com
E-mail: info@cadafiora.com
"Vanda - Il nido della Bionda"
Via Bionda n. 4 - Brugnato capoluogo
0039 0187 894556
Cell: 349 8803450 - 338 2462165 - 335 5401096
Web: www.ilnidonellabionda.it
E-mail: info@ilnidonellabionda.it
La Luna nel Borgo - Piazza Brosini, 10 - Tel. 333 8438928
Da Paola - Piazza Brosini, 2
Tel: 338 998591 - E-mail: info@meiza.it

AGRITURISMI

Il Casale del Ben Essere - Via Bozzolo - località Bozzolo a 2 km da Brugnato
Tel / Fax: 0187 896617 - Cell: 328 7872670
www.agriturismoilcasaleonline.com - posta@agriturismoilcasaleonline.com

RISTORANTI/PIZZERIE

La taverna dei Golosi - Borgo San Bernardo, 13 Tel. 0187 895007
Borgo Antico - Borgo San Bernardo, 5 Tel. 0187 897453
L'Autista - Località Casalina Tel. 0187 897237
La Marina - Via Antica Romana, 7 Tel. 0187 894250
Brugnato eat and drink - Via Circonvallazione Sud, 1 Tel. 0187 896666

BAR

Caffè Mariotti - Piazza Dei Martiri, 6 Tel. 0187 897227
Enoteca Zanini - Via Riva D'Armi, 22 Tel. 0187 894663
Bar Bruschi - Via Roma, 1 Tel. 349 3428647
La Caffetteria - Piazza Brosini, 2 Tel. 339 5602422

www.comune.brugnato.sp.it

NUMERI TELEFONICI UTILI

Autosoccorso Stradale Autoservice, tel. 0187-896505.
Azienda ASL Spezzino n.5, tel. 0187-89611.
Comune di Brugnato, p.zza Martiri, tel. 0187-894110.
Corpo Forestale dello Stato, tel. 0187-896502.
Farmacia, tel. 0187-897330.
Museo Diocesano, p.zza San Pietro 1, tel. 0187-896530.
Polizia di Stato Soccorso Pubblico 113, tel. 0187-89631.
Soccorso Medico, tel. 118.
Ufficio IAT - presso il casello autostradale, tel. 0187-896526.
Vigili del Fuoco, tel. 0187-897290.

A cura dei ragazzi del Servizio Civile Volontario 2009:
Lara Mascarelli, Giovanni Picetti, Angelo Tersigni.
FOTO di Sandro Barrini - Tel. 0187 897127

• IAT office uscita casello autostradale: tel. 0187 896526
• Comune di Brugnato - p.zza Martiri della Libertà'88, tel. 0187-894110

COME SI RAGGIUNGE:

IN AUTO:

• da Livorno, in autostrada A12 in direzione Genova, uscita di Brugnato
• da Parma, autostrada da A15, in direzione La Spezia - Genova, uscita di Brugnato
• da Genova, autostrada A12 in direzione La Spezia - Livorno, uscita di Brugnato
IN TRENO:
• fino alla stazione di La Spezia Centrale, poi autolinee ATC per Brugnato.

IN AUTOBUS:

• per Brugnato con partenza da Piazza Chiocciola alla Spezia
• da Brugnato collegamenti con Varese Ligure, Sesta Godano, La Spezia, Levante
codice biglietto 06

distanze in KM:

Da aeroporto di Genova KM 72,3
Da aeroporto di Pisa KM 80,4

