

marco tognetti architetto

via bedelli snc - Brugnato

tel. 0187897207 cell. 3467276088

m.tognettiarch@gmail.com

info@architettotognetti.it

m.tognetti@archiworldpec.it

www.architettotognetti.it

marco traversone ingegnere

studio di ingegneria

via roma 16 - 19020 Sesta Godano

tel. 0187891506 cell. 3381609970

m.traversone@libero.it

traversone.marco@ingpec.eu



Comune di
BRUGNATO

Intervento:

Progetto Urbanistico Operativo per
Realizzazione insediamento
commerciale nel Comune di
Brugnato denominato "Shopinn
Brugnato - 5 Terre"

**PROPOSTA DI VARIANTE AI
SENSI DELL'ART 51 COMMA 7
LR 36/1997**

Oggetto Tavola:

DOCUMENTAZIONE
CATASTALE

Proprietà:

San Mauro S.p.a.

Revisioni:

01	01-03-2022
02	15-06-2022
03	02-09-2022
04	23-02-2023

Scala:

1:

Data:

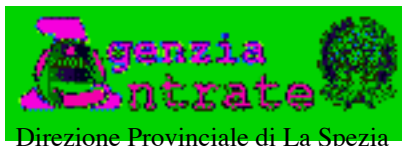
giugno 2023

TAVOLA

DC

**DOCUMENTAZIONE
CATASTALE**





Direzione Provinciale di La Spezia
Ufficio Provinciale - Territorio
Servizi Catastali

Visura per soggetto

Situazione degli atti informatizzati al 12/06/2018

Data: 12/06/2018 - Ora: 09.15.38

Segue

Visura n.: T49335 Pag: 1

Dati della richiesta	Denominazione: SAN MAURO S.P.A.
Soggetto individuato	Terreni e Fabbricati siti in tutta la provincia di LA SPEZIA SAN MAURO S.P.A. con sede in SARZANA C.F.: 01918380997

1. Unità Immobiliari site nel Comune di BRUGNATO(Codice B214) - Catasto dei Fabbricati

N.	DATI IDENTIFICATIVI				DATI DI CLASSAMENTO							ALTRE INFORMAZIONI	
	Sezione Urbana	Foglio	Particella	Sub	Zona Cens.	Micro Zona	Categoria	Classe	Consistenza	Superficie Catastale	Rendita	Indirizzo Dati derivanti da	Dati ulteriori
1		6	355				C/2	1	97 m ²	Totale: 106 m ²	Euro 145,28 L. 281.300	VIA BEDELLI SNC piano: T-1; Variazione del 09/11/2015 - Inserimento in visura dei dati di superficie.	
2		6	356				unità collabenti					VIA ANTICA ROMANA SNC piano: T-1; COSTITUZIONE del 26/11/2010 protocollo n. SP0209682 in atti dal 26/11/2010 COSTITUZIONE (n. 1666.1/2010)	

Totale: m² 97 Rendita: Euro 145,28

Intestazione degli immobili indicati al n. 1

N.	DATI ANAGRAFICI	CODICE FISCALE	DIRITTI E ONERI REALI
1	SAN MAURO S.P.A. con sede in SARZANA	01918380997*	(1) Proprieta` per 1/1
DATI DERIVANTI DA		ISTRUMENTO (ATTO PUBBLICO) del 02/10/2013 protocollo n. SP0001380 Voltura in atti dal 09/01/2014 Repertorio n.: 53815 Rogante: NOTAIO MORELLO Sede: GENOVA Registrazione: UU Sede: GENOVA n: 14116 del 19/10/2013 VERBALE DI ASSEMBLEA (n. 80.1/2014)	



Direzione Provinciale di La Spezia

Ufficio Provinciale - Territorio

Servizi Catastali

Visura per soggetto

Situazione degli atti informatizzati al 12/06/2018

Data: 12/06/2018 - Ora: 09.15.38

Segue

Visura n.: T49335 Pag: 2

2. Unità Immobiliari site nel Comune di BRUGNATO(Codice B214) - Catasto dei Fabbricati

N.	DATI IDENTIFICATIVI				DATI DI CLASSAMENTO							ALTRE INFORMAZIONI	
	Sezione Urbana	Foglio	Particella	Sub	Zona Cens.	Micro Zona	Categoria	Classe	Consistenza	Superficie Catastale	Rendita	Indirizzo Dati derivanti da	Dati ulteriori
1		6	1509				D/1				Euro 266,00	VIA BEDELLI piano: T; VARIAZIONE NEL CLASSAMENTO del 24/04/2014 protocollo n. SP0036342 in atti dal 24/04/2014 VARIAZIONE DI CLASSAMENTO (n. 3905.1/2014)	Annotazione
2		6	1510				D/1				Euro 216,00	VIA BEDELLI piano: T; VARIAZIONE NEL CLASSAMENTO del 24/04/2014 protocollo n. SP0036342 in atti dal 24/04/2014 VARIAZIONE DI CLASSAMENTO (n. 3905.1/2014)	Annotazione
3		6	1520				D/1				Euro 266,00	VIA BEDELLI piano: T; VARIAZIONE NEL CLASSAMENTO del 24/04/2014 protocollo n. SP0036342 in atti dal 24/04/2014 VARIAZIONE DI CLASSAMENTO (n. 3905.1/2014)	Annotazione
4		6	1535				D/1				Euro 368,00	VIA BEDELLI piano: T; VARIAZIONE NEL CLASSAMENTO del 24/04/2014 protocollo n. SP0036342 in atti dal 24/04/2014 VARIAZIONE DI CLASSAMENTO (n. 3905.1/2014)	Annotazione

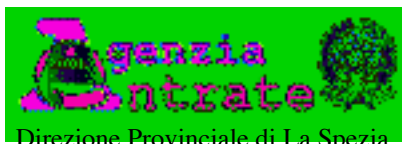
Immobile 1: Annotazione: classamento e rendita validati (d.m. 701/94)

Immobile 2: Annotazione: classamento e rendita validati (d.m. 701/94)

Immobile 3: Annotazione: classamento e rendita validati (d.m. 701/94)

Immobile 4: Annotazione: classamento e rendita validati (d.m. 701/94)

Totale: Rendita: Euro 1.116,00



Direzione Provinciale di La Spezia

Ufficio Provinciale - Territorio

Servizi Catastali

Intestazione degli immobili indicati al n. 2

Visura per soggetto

Situazione degli atti informatizzati al 12/06/2018

Data: 12/06/2018 - Ora: 09.15.38

Segue

Visura n.: T49335 Pag: 3

N.	DATI ANAGRAFICI	CODICE FISCALE	DIRITTI E ONERI REALI
1	SAN MAURO S.P.A. con sede in SARZANA	01918380997*	(1) Proprieta` per 1/1
DATI DERIVANTI DA		COSTITUZIONE del 20/02/2014 protocollo n. SP0015881 in atti dal 20/02/2014 Registrazione: COSTITUZIONE (n. 133.1/2014)	

3. Unità Immobiliari site nel Comune di BRUGNATO(Codice B214) - Catasto dei Fabbricati

N.	DATI IDENTIFICATIVI				DATI DI CLASSAMENTO							ALTRE INFORMAZIONI	
	Sezione Urbana	Foglio	Particella	Sub	Zona Cens.	Micro Zona	Categoria	Classe	Consistenza	Superficie Catastale	Rendita	Indirizzo Dati derivanti da	Dati ulteriori
1		6	1507	7			C/1	7	180 m²	Totale: 163 m²	Euro 1.933,61	VIA NUOVA ANTICA ROMANA piano: T; Variazione del 09/11/2015 - Inserimento in visura dei dati di superficie.	Annotazione Notifica
			1511	1									
2		6	1511	2			C/1	7	119 m²	Totale: 106 m²	Euro 1.278,33	VIA NUOVA ANTICA ROMANA piano: T; Variazione del 09/11/2015 - Inserimento in visura dei dati di superficie.	Annotazione Notifica
3		6	1511	3			C/1	7	110 m²	Totale: 102 m²	Euro 1.181,65	VIA NUOVA ANTICA ROMANA piano: T; Variazione del 09/11/2015 - Inserimento in visura dei dati di superficie.	Annotazione Notifica
4		6	1511	6			C/2	1	120 m²	Totale: 120 m²	Euro 179,73	VIA NUOVA ANTICA ROMANA piano: T; Variazione del 09/11/2015 - Inserimento in visura dei dati di superficie.	Annotazione
5		6	1511	7			C/1	8	95 m²	Totale: 91 m²	Euro 1.192,24	VIA NUOVA ANTICA ROMANA piano: T; Variazione del 09/11/2015 - Inserimento in visura dei dati di superficie.	Annotazione Notifica
6		6	1511	8			C/1	7	227 m²	Totale: 202 m²	Euro 2.438,50	VIA NUOVA ANTICA ROMANA piano: T; Variazione del 09/11/2015 - Inserimento in visura dei dati di superficie.	Annotazione Notifica
7		6	1511	9			C/1	7	236 m²	Totale: 213 m²	Euro 2.535,18	VIA NUOVA ANTICA ROMANA piano: T; Variazione del 09/11/2015 - Inserimento in visura dei dati di superficie.	Annotazione Notifica



Direzione Provinciale di La Spezia
Ufficio Provinciale - Territorio
Servizi Catastali

Visura per soggetto

Situazione degli atti informatizzati al 12/06/2018

Data: 12/06/2018 - Ora: 09.15.38

Segue

Visura n.: T49335 Pag: 4

8		6	1511	10			C/1	7	271 m ²	Totale: 241 m ²	Euro 2.911,16	VIA NUOVA ANTICA ROMANA SNC piano: T; VARIAZIONE NEL CLASSAMENTO del 06/06/2017 protocollo n. SP0043473 in atti dal 06/06/2017 VARIAZIONE DI CLASSAMENTO (n. 6081.1/2017)	Annotazione
9		6	1511	11			C/1	7	223 m ²	Totale: 199 m ²	Euro 2.395,53	VIA NUOVA ANTICA ROMANA piano: T; Variazione del 09/11/2015 - Inserimento in visura dei dati di superficie.	Annotazione Notifica
10		6	1511	12			C/1	8	41 m ²	Totale: 32 m ²	Euro 514,55	VIA NUOVA ANTICA ROMANA piano: T; Variazione del 09/11/2015 - Inserimento in visura dei dati di superficie.	Annotazione Notifica
11		6	1511	13			C/1	8	29 m ²	Totale: 29 m ²	Euro 363,95	VIA NUOVA ANTICA ROMANA piano: T; Variazione del 09/11/2015 - Inserimento in visura dei dati di superficie.	Annotazione Notifica
12		6	1511	14			C/1	8	20 m ²	Totale: 22 m ²	Euro 251,00	VIA NUOVA ANTICA ROMANA piano: T; Variazione del 09/11/2015 - Inserimento in visura dei dati di superficie.	Annotazione Notifica
13		6	1511	15			D/5				Euro 158,00	VIA NUOVA ANTICA ROMANA piano: T; VARIAZIONE NEL CLASSAMENTO del 14/11/2014 protocollo n. SP0134982 in atti dal 14/11/2014 VARIAZIONE DI CLASSAMENTO (n. 42869.1/2014)	Annotazione Notifica
14		6	1511	17			C/1	8	52 m ²	Totale: 50 m ²	Euro 652,59	VIA NUOVA ANTICA ROMANA piano: 1; Variazione del 09/11/2015 - Inserimento in visura dei dati di superficie.	Annotazione Notifica
15		6	1511	18			in corso di costruz.					VIA NUOVA ANTICA ROMANA piano: 1; COSTITUZIONE del 24/03/2014 protocollo n. SP0025487 in atti dal 24/03/2014 COSTITUZIONE (n. 233.1/2014)	
16		6	1511	19			C/2	4	46 m ²	Totale: 49 m ²	Euro 111,66	VIA NUOVA ANTICA ROMANA piano: 1; Variazione del 09/11/2015 - Inserimento in visura dei dati di superficie.	Annotazione Notifica



Direzione Provinciale di La Spezia
Ufficio Provinciale - Territorio
Servizi Catastali

Visura per soggetto

Situazione degli atti informatizzati al 12/06/2018

Data: 12/06/2018 - Ora: 09.15.39

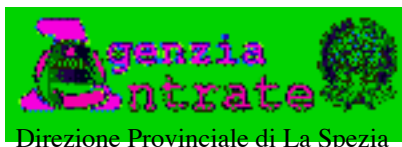
Segue

Visura n.: T49335 Pag: 5

17		6	1511	20			in corso di costruz.					VIA NUOVA ANTICA ROMANA piano: 1; COSTITUZIONE del 24/03/2014 protocollo n. SP0025487 in atti dal 24/03/2014 COSTITUZIONE (n. 233.1/2014)	
18		6	1511	21			in corso di definiz.					VIA NUOVA ANTICA ROMANA piano: 1; COSTITUZIONE del 24/03/2014 protocollo n. SP0025487 in atti dal 24/03/2014 COSTITUZIONE (n. 233.1/2014)	
19		6	1507	1			C/1	7	120 m ²	Totale: 114 m ²	Euro 1.289,08	VIA NUOVA ANTICA ROMANA piano: T; Variazione del 09/11/2015 - Inserimento in visura dei dati di superficie.	Annotazione Notifica
20		6	1507	2			C/1	7	152 m ²	Totale: 136 m ²	Euro 1.632,83	VIA NUOVA ANTICA ROMANA piano: T; Variazione del 09/11/2015 - Inserimento in visura dei dati di superficie.	Annotazione Notifica
21		6	1507	3			C/1	7	172 m ²	Totale: 154 m ²	Euro 1.847,68	VIA NUOVA ANTICA ROMANA piano: T; Variazione del 09/11/2015 - Inserimento in visura dei dati di superficie.	Annotazione Notifica
22		6	1507	4			C/1	7	172 m ²	Totale: 154 m ²	Euro 1.847,68	VIA NUOVA ANTICA ROMANA piano: T; Variazione del 09/11/2015 - Inserimento in visura dei dati di superficie.	Annotazione Notifica
23		6	1507	5			C/1	7	182 m ²	Totale: 168 m ²	Euro 1.955,10	VIA NUOVA ANTICA ROMANA piano: T; Variazione del 09/11/2015 - Inserimento in visura dei dati di superficie.	Annotazione Notifica
24		6	1507	6			C/1	8	59 m ²	Totale: 55 m ²	Euro 740,44	VIA NUOVA ANTICA ROMANA piano: T; Variazione del 09/11/2015 - Inserimento in visura dei dati di superficie.	Annotazione Notifica

Immobile 1: Annotazione: di stadio: classamento e rendita rettificati (d.m. 701/94)
Notifica: effettuata il 16/06/2015 con prot. n. SP0053662/2015 del 29/05/15

Immobile 2: Annotazione: di stadio: classamento e rendita rettificati (d.m. 701/94)
Notifica: effettuata il 12/06/2015 con prot. n. SP0053673/2015 del 29/05/15



Direzione Provinciale di La Spezia
Ufficio Provinciale - Territorio
Servizi Catastali

Visura per soggetto

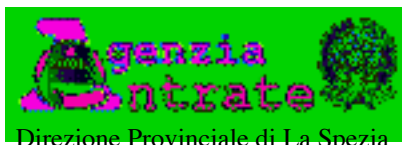
Situazione degli atti informatizzati al 12/06/2018

Data: 12/06/2018 - Ora: 09.15.39

Segue

Visura n.: T49335 Pag: 6

Immobile 3: Annotazione:	di stadio: classamento e rendita rettificati (d.m. 701/94)
Notifica:	effettuata il 12/06/2015 con prot. n. SP0053673/2015 del 29/05/15
Immobile 4: Annotazione:	classamento e rendita non rettificati entro dodici mesi dalla data di iscrizione in atti della dichiarazione (d.m. 701/94)
Immobile 5: Annotazione:	di stadio: classamento e rendita rettificati (d.m. 701/94)
Notifica:	effettuata il 12/06/2015 con prot. n. SP0053673/2015 del 29/05/15
Immobile 6: Annotazione:	di stadio: classamento e rendita rettificati (d.m. 701/94)
Notifica:	effettuata il 12/06/2015 con prot. n. SP0053673/2015 del 29/05/15
Immobile 7: Annotazione:	di stadio: classamento e rendita rettificati (d.m. 701/94)
Notifica:	effettuata il 12/06/2015 con prot. n. SP0053673/2015 del 29/05/15
Immobile 8: Annotazione:	classamento e rendita validati (d.m. 701/94)
Immobile 9: Annotazione:	di stadio: classamento e rendita rettificati (d.m. 701/94)
Notifica:	effettuata il 12/06/2015 con prot. n. SP0053673/2015 del 29/05/15
Immobile 10: Annotazione:	di stadio: classamento e rendita rettificati (d.m. 701/94)
Notifica:	effettuata il 12/06/2015 con prot. n. SP0053673/2015 del 29/05/15
Immobile 11: Annotazione:	di stadio: classamento e rendita rettificati (d.m. 701/94)
Notifica:	effettuata il 12/06/2015 con prot. n. SP0053673/2015 del 29/05/15
Immobile 12: Annotazione:	di stadio: classamento e rendita rettificati (d.m. 701/94)
Notifica:	effettuata il 12/06/2015 con prot. n. SP0053673/2015 del 29/05/15
Immobile 13: Annotazione:	di stadio: classamento e rendita rettificati (d.m. 701/94)
Notifica:	effettuata il 30/12/2014 con prot. n. SP0148182/2014 del 04/12/14
Immobile 14: Annotazione:	di stadio: classamento e rendita rettificati (d.m. 701/94)
Notifica:	effettuata il 12/06/2015 con prot. n. SP0053673/2015 del 29/05/15
Immobile 16: Annotazione:	di stadio: classamento e rendita rettificati (d.m. 701/94)
Notifica:	effettuata il 12/06/2015 con prot. n. SP0053673/2015 del 29/05/15
Immobile 19: Annotazione:	di stadio: classamento e rendita rettificati (d.m. 701/94)
Notifica:	effettuata il 12/06/2015 con prot. n. SP0053673/2015 del 29/05/15



Direzione Provinciale di La Spezia
Ufficio Provinciale - Territorio
Servizi Catastali

Visura per soggetto

Situazione degli atti informatizzati al 12/06/2018

Data: 12/06/2018 - Ora: 09.15.39

Segue

Visura n.: T49335 Pag: 7

Immobile 20: Annotazione: di stadio: classamento e rendita rettificati (d.m. 701/94)
Notifica: effettuata il 12/06/2015 con prot. n. SP0053673/2015 del 29/05/15

Immobile 21: Annotazione: di stadio: classamento e rendita rettificati (d.m. 701/94)
Notifica: effettuata il 12/06/2015 con prot. n. SP0053673/2015 del 29/05/15

Immobile 22: Annotazione: di stadio: classamento e rendita rettificati (d.m. 701/94)
Notifica: effettuata il 12/06/2015 con prot. n. SP0053673/2015 del 29/05/15

Immobile 23: Annotazione: di stadio: classamento e rendita rettificati (d.m. 701/94)
Notifica: effettuata il 12/06/2015 con prot. n. SP0053673/2015 del 29/05/15

Immobile 24: Annotazione: di stadio: classamento e rendita rettificati (d.m. 701/94)
Notifica: effettuata il 12/06/2015 con prot. n. SP0053673/2015 del 29/05/15

Totale: m² 2626 Rendita: Euro 27.410,49

Intestazione degli immobili indicati al n. 3

N.	DATI ANAGRAFICI	CODICE FISCALE	DIRITTI E ONERI REALI
1	SAN MAURO S.P.A. con sede in SARZANA	01918380997*	(1) Proprietà per 1/1
DATI DERIVANTI DA COSTITUZIONE del 24/03/2014 protocollo n. SP0025487 in atti dal 24/03/2014 Registrazione: COSTITUZIONE (n. 233.1/2014)			

4. Unità Immobiliari site nel Comune di BRUGNATO(Codice B214) - Catasto dei Fabbricati

N.	DATI IDENTIFICATIVI				DATI DI CLASSAMENTO							ALTRE INFORMAZIONI	
	Sezione Urbana	Foglio	Particella	Sub	Zona Cens.	Micro Zona	Categoria	Classe	Consistenza	Superficie Catastale	Rendita	Indirizzo Dati derivanti da	Dati ulteriori
1		6	1576	1			C/1	8	66 m ²	Totale: 61 m ²	Euro 828,29	VIA NUOVA ANTICA ROMANA piano: T; Variazione del 09/11/2015 - Inserimento in visura dei dati di superficie.	Annotazione Notifica
2		6	1576	2			C/1	8	51 m ²	Totale: 48 m ²	Euro 640,04	VIA NUOVA ANTICA ROMANA piano: T; Variazione del 09/11/2015 - Inserimento in visura dei dati di superficie.	Annotazione Notifica



Direzione Provinciale di La Spezia

Ufficio Provinciale - Territorio
Servizi Catastali

Visura per soggetto

Situazione degli atti informatizzati al 12/06/2018

Data: 12/06/2018 - Ora: 09.15.39

Segue

Visura n.: T49335 Pag: 8

3		6	1576	3			C/1	8	37 m ²	Totale: 29 m ²	Euro 464,35	VIA NUOVA ANTICA ROMANA piano: T; Variazione del 09/11/2015 - Inserimento in visura dei dati di superficie.	Annotazione Notifica
4		6	1576	6			C/1	8	65 m ²	Totale: 61 m ²	Euro 815,74	VIA NUOVA ANTICA ROMANA piano: T; Variazione del 09/11/2015 - Inserimento in visura dei dati di superficie.	Annotazione Notifica
5		6	1576	7			C/1	8	42 m ²	Totale: 41 m ²	Euro 527,10	VIA NUOVA ANTICA ROMANA piano: T; Variazione del 09/11/2015 - Inserimento in visura dei dati di superficie.	Annotazione Notifica

Immobile 1: Annotazione: di stadio: classamento e rendita rettificati (d.m. 701/94)
Notifica: effettuata il 12/06/2015 con prot. n. SP0053673/2015 del 29/05/15

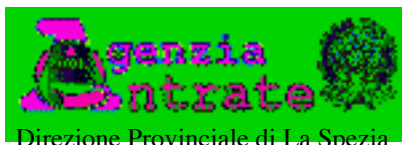
Immobile 2: Annotazione: di stadio: classamento e rendita rettificati (d.m. 701/94)
Notifica: effettuata il 12/06/2015 con prot. n. SP0053673/2015 del 29/05/15

Immobile 3: Annotazione: di stadio: classamento e rendita rettificati (d.m. 701/94)
Notifica: effettuata il 12/06/2015 con prot. n. SP0053673/2015 del 29/05/15

Immobile 4: Annotazione: di stadio: classamento e rendita rettificati (d.m. 701/94)
Notifica: effettuata il 12/06/2015 con prot. n. SP0053673/2015 del 29/05/15

Immobile 5: Annotazione: di stadio: classamento e rendita rettificati (d.m. 701/94)
Notifica: effettuata il 12/06/2015 con prot. n. SP0053673/2015 del 29/05/15

Totale: m² 261 Rendita: Euro 3.275,52



Direzione Provinciale di La Spezia

Ufficio Provinciale - Territorio

Servizi Catastali

Intestazione degli immobili indicati al n. 4

Visura per soggetto

Situazione degli atti informatizzati al 12/06/2018

Data: 12/06/2018 - Ora: 09.15.39

Segue

Visura n.: T49335 Pag: 9

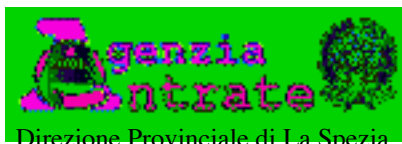
N.	DATI ANAGRAFICI	CODICE FISCALE	DIRITTI E ONERI REALI
1	SAN MAURO S.P.A. con sede in SARZANA	01918380997*	(1) Proprieta` per 1/1
DATI DERIVANTI DA COSTITUZIONE del 24/03/2014 protocollo n. SP0025513 in atti dal 24/03/2014 Registrazione: COSTITUZIONE (n. 234.1/2014)			

5. Unità Immobiliari site nel Comune di BRUGNATO(Codice B214) - Catasto dei Fabbricati

N.	DATI IDENTIFICATIVI				DATI DI CLASSAMENTO							ALTRE INFORMAZIONI	
	Sezione Urbana	Foglio	Particella	Sub	Zona Cens.	Micro Zona	Categoria	Classe	Consistenza	Superficie Catastale	Rendita	Indirizzo Dati derivanti da	Dati ulteriori
1		6	2044	1			C/1	7	180 m²	Totale: 167 m²	Euro 1.933,61	VIA NUOVA ANTICA ROMANA piano: T; Variazione del 09/11/2015 - Inserimento in visura dei dati di superficie.	Annotazione Notifica
2		6	2044	2			C/1	7	93 m²	Totale: 84 m²	Euro 999,03	VIA NUOVA ANTICA ROMANA piano: T; Variazione del 09/11/2015 - Inserimento in visura dei dati di superficie.	Annotazione Notifica
3		6	2044	3			C/1	7	4 m²	Totale: 7 m²	Euro 42,97	VIA NUOVA ANTICA ROMANA piano: T; Variazione del 09/11/2015 - Inserimento in visura dei dati di superficie.	Annotazione Notifica
4		6	2044	4			C/1	7	1 m²	Totale: 2 m²	Euro 10,74	VIA NUOVA ANTICA ROMANA piano: T; Variazione del 09/11/2015 - Inserimento in visura dei dati di superficie.	Annotazione Notifica
5		6	2044	5			C/1	7	3 m²	Totale: 6 m²	Euro 32,23	VIA NUOVA ANTICA ROMANA piano: T; Variazione del 09/11/2015 - Inserimento in visura dei dati di superficie.	Annotazione Notifica
6		6	1934				C/1	7	104 m²	Totale: 89 m²	Euro 1.117,20	VIA NUOVA ANTICA ROMANA piano: T; Variazione del 09/11/2015 - Inserimento in visura dei dati di superficie.	Annotazione Notifica

Immobile 1: Annotazione: di stadio: classamento e rendita rettificati (d. m. 701/94)-porzione di u. i. u. unita di fatto con quella di fg.6 mapp.2053 sub.1 - rendita attribuita alla porzione di u. i. u. ai fini fiscali

Notifica: effettuata il 12/06/2015 con prot. n. SP0053673/2015 del 29/05/15



Direzione Provinciale di La Spezia
Ufficio Provinciale - Territorio
Servizi Catastali

Visura per soggetto

Situazione degli atti informatizzati al 12/06/2018

Data: 12/06/2018 - Ora: 09.15.39

Segue

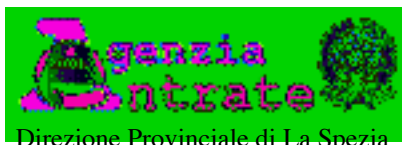
Visura n.: T49335 Pag: 10

- Immobile 2: Annotazione:** di stadio: classamento e rendita rettificati (d. m. 701/94)-porzione di u. i. u. unita di fatto con quella di fg.6 mapp.2053 sub.2 - rendita attribuita alla porzione di u. i. u. ai fini fiscali
- Notifica:** effettuata il 12/06/2015 con prot. n. SP0053673/2015 del 29/05/15
- Immobile 3: Annotazione:** di stadio: classamento e rendita rettificati (d. m. 701/94)-porzione di u. i. u. unita di fatto con quella di fg.6 mapp.2053 sub.3 - rendita attribuita alla porzione di u. i. u. ai fini fiscali
- Notifica:** effettuata il 12/06/2015 con prot. n. SP0053673/2015 del 29/05/15
- Immobile 4: Annotazione:** di stadio: classamento e rendita rettificati (d. m. 701/94)-porzione di u. i. u. unita di fatto con quella di fg.6 mapp.2053 sub.4 - rendita attribuita alla porzione di u. i. u. ai fini fiscali
- Notifica:** effettuata il 12/06/2015 con prot. n. SP0053673/2015 del 29/05/15
- Immobile 5: Annotazione:** di stadio: classamento e rendita rettificati (d. m. 701/94)-porzione di u. i. u. unita di fatto con quella di fg.6 mapp.2053 sub.5 - rendita attribuita alla porzione di u. i. u. ai fini fiscali
- Notifica:** effettuata il 12/06/2015 con prot. n. SP0053673/2015 del 29/05/15
- Immobile 6: Annotazione:** di stadio: classamento e rendita rettificati (d. m. 701/94)-porzione di u. i. u. unita di fatto con quella di fg.6 mapp.2053 sub.8 - rendita attribuita alla porzione di u. i. u. ai fini fiscali
- Notifica:** effettuata il 12/06/2015 con prot. n. SP0053673/2015 del 29/05/15

Totale: m² 385 Rendita: Euro 4.135,78

Intestazione degli immobili indicati al n. 5

N.	DATI ANAGRAFICI	CODICE FISCALE	DIRITTI E ONERI REALI
1	SAN MAURO S.P.A. con sede in SARZANA	01918380997*	(1) Proprietà per 1/1
DATI DERIVANTI DA		COSTITUZIONE del 24/03/2014 protocollo n. SP0025546 in atti dal 24/03/2014 Registrazione: COSTITUZIONE (n. 235.1/2014)	



Direzione Provinciale di La Spezia

Ufficio Provinciale - Territorio

Servizi Catastali

Visura per soggetto

Situazione degli atti informatizzati al 12/06/2018

Data: 12/06/2018 - Ora: 09.15.39

Segue

Visura n.: T49335 Pag: 11

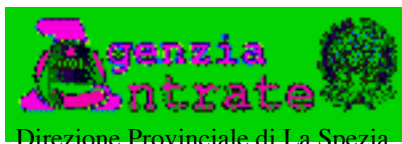
6. Unità Immobiliari site nel Comune di BRUGNATO(Codice B214) - Catasto dei Fabbricati

N.	DATI IDENTIFICATIVI				DATI DI CLASSAMENTO							ALTRE INFORMAZIONI	
	Sezione Urbana	Foglio	Particella	Sub	Zona Cens.	Micro Zona	Categoria	Classe	Consistenza	Superficie Catastale	Rendita	Indirizzo Dati derivanti da	Dati ulteriori
1		6	1528	1			C/1	8	46 m ²	Totale: 43 m ²	Euro 577,30	VIA NUOVA ANTICA ROMANA piano: T; Variazione del 09/11/2015 - Inserimento in visura dei dati di superficie.	Annotazione Notifica
2		6	1528	2			C/1	8	62 m ²	Totale: 60 m ²	Euro 778,09	VIA NUOVA ANTICA ROMANA piano: T; Variazione del 09/11/2015 - Inserimento in visura dei dati di superficie.	Annotazione Notifica
3		6	1528	3			C/1	8	96 m ²	Totale: 85 m ²	Euro 1.204,79	VIA NUOVA ANTICA ROMANA piano: T; Variazione del 09/11/2015 - Inserimento in visura dei dati di superficie.	Annotazione Notifica
4		6	1528	4			C/1	7	187 m ²	Totale: 176 m ²	Euro 2.008,81	VIA NUOVA ANTICA ROMANA piano: T; Variazione del 09/11/2015 - Inserimento in visura dei dati di superficie.	Annotazione Notifica
5		6	1528	7			C/1	8	57 m ²	Totale: 56 m ²	Euro 715,34	VIA NUOVA ANTICA ROMANA piano: T; Variazione del 09/11/2015 - Inserimento in visura dei dati di superficie.	Annotazione Notifica
6		6	1528	8			C/2	1	44 m ²	Totale: 56 m ²	Euro 65,90	VIA NUOVA ANTICA ROMANA piano: T; Variazione del 09/11/2015 - Inserimento in visura dei dati di superficie.	Annotazione

Immobile 1: Annotazione: di stadio: classamento e rendita rettificati (d.m. 701/94)
Notifica: effettuata il 12/06/2015 con prot. n. SP0053673/2015 del 29/05/15

Immobile 2: Annotazione: di stadio: classamento e rendita rettificati (d.m. 701/94)
Notifica: effettuata il 12/06/2015 con prot. n. SP0053673/2015 del 29/05/15

Immobile 3: Annotazione: di stadio: classamento e rendita rettificati (d.m. 701/94)
Notifica: effettuata il 12/06/2015 con prot. n. SP0053673/2015 del 29/05/15



Direzione Provinciale di La Spezia
Ufficio Provinciale - Territorio
Servizi Catastali

Visura per soggetto

Situazione degli atti informatizzati al 12/06/2018

Data: 12/06/2018 - Ora: 09.15.40

Segue

Visura n.: T49335 Pag: 12

Immobile 4: Annotazione: di stadio: classamento e rendita rettificati (d.m. 701/94)
Notifica: effettuata il 12/06/2015 con prot. n. SP0053673/2015 del 29/05/15

Immobile 5: Annotazione: di stadio: classamento e rendita rettificati (d.m. 701/94)
Notifica: effettuata il 12/06/2015 con prot. n. SP0053673/2015 del 29/05/15

Immobile 6: Annotazione: classamento e rendita non rettificati entro dodici mesi dalla data di iscrizione in atti della dichiarazione (d.m. 701/94)

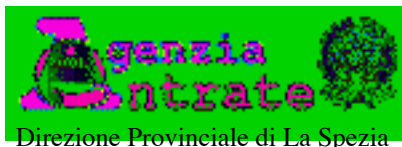
Totale: m² 492 Rendita: Euro 5.350,23

Intestazione degli immobili indicati al n. 6

N.	DATI ANAGRAFICI	CODICE FISCALE	DIRITTI E ONERI REALI
1	SAN MAURO S.P.A. con sede in SARZANA	01918380997*	(1) Proprietà per 1/1
DATI DERIVANTI DA		COSTITUZIONE del 24/03/2014 protocollo n. SP0025557 in atti dal 24/03/2014 Registrazione: COSTITUZIONE (n. 236.1/2014)	

7. Unità Immobiliari site nel Comune di BRUGNATO(Codice B214) - Catasto dei Fabbricati

N.	DATI IDENTIFICATIVI				DATI DI CLASSAMENTO							ALTRE INFORMAZIONI	
	Sezione Urbana	Foglio	Particella	Sub	Zona Cens.	Micro Zona	Categoria	Classe	Consistenza	Superficie Catastale	Rendita	Indirizzo	Dati ulteriori
	Dati derivanti da												
1		6	1529	1			C/1	8	85 m²	Totale: 86 m²	Euro 1.066,74	VIA NUOVA ANTICA ROMANA piano: T; Variazione del 09/11/2015 - Inserimento in visura dei dati di superficie.	Annotazione Notifica
2		6	1529	2			C/1	7	156 m²	Totale: 141 m²	Euro 1.675,80	VIA NUOVA ANTICA ROMANA piano: T; Variazione del 09/11/2015 - Inserimento in visura dei dati di superficie.	Annotazione Notifica
3		6	1529	6			C/1	8	89 m²	Totale: 86 m²	Euro 1.116,94	VIA NUOVA ANTICA ROMANA piano: T; Variazione del 09/11/2015 - Inserimento in visura dei dati di superficie.	Annotazione Notifica
4		6	1529	7			C/1	8	109 m²	Totale: 102 m²	Euro 1.367,94	VIA NUOVA ANTICA ROMANA piano: T; Variazione del 09/11/2015 - Inserimento in visura dei dati di superficie.	Annotazione Notifica



Direzione Provinciale di La Spezia
Ufficio Provinciale - Territorio
Servizi Catastali

Visura per soggetto

Situazione degli atti informatizzati al 12/06/2018

Data: 12/06/2018 - Ora: 09.15.40

Segue

Visura n.: T49335 Pag: 13

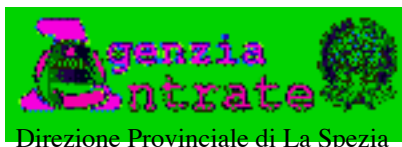
5		6	1529	8			C/1	8	117 m ²	Totale: 111 m ²	Euro 1.468,34	VIA NUOVA ANTICA ROMANA piano: T; Variazione del 09/11/2015 - Inserimento in visura dei dati di superficie.	Annotazione Notifica
---	--	---	------	---	--	--	-----	---	--------------------	----------------------------	---------------	---	----------------------

- Immobile 1: Annotazione:** di stadio: classamento e rendita rettificati (d.m. 701/94)
Notifica: effettuata il 12/06/2015 con prot. n. SP0053673/2015 del 29/05/15
- Immobile 2: Annotazione:** di stadio: classamento e rendita rettificati (d.m. 701/94)
Notifica: effettuata il 12/06/2015 con prot. n. SP0053673/2015 del 29/05/15
- Immobile 3: Annotazione:** di stadio: classamento e rendita rettificati (d.m. 701/94)
Notifica: effettuata il 12/06/2015 con prot. n. SP0053673/2015 del 29/05/15
- Immobile 4: Annotazione:** di stadio: classamento e rendita rettificati (d.m. 701/94)
Notifica: effettuata il 12/06/2015 con prot. n. SP0053673/2015 del 29/05/15
- Immobile 5: Annotazione:** di stadio: classamento e rendita rettificati (d.m. 701/94)
Notifica: effettuata il 12/06/2015 con prot. n. SP0053673/2015 del 29/05/15

Totale: m² 556 Rendita: Euro 6.695,76

Intestazione degli immobili indicati al n. 7

N.	DATI ANAGRAFICI	CODICE FISCALE	DIRITTI E ONERI REALI
1	SAN MAURO S.P.A. con sede in SARZANA	01918380997*	(1) Proprieta` per 1/1
DATI DERIVANTI DA		COSTITUZIONE del 24/03/2014 protocollo n. SP0025565 in atti dal 24/03/2014 Registrazione: COSTITUZIONE (n. 237.1/2014)	



Direzione Provinciale di La Spezia

Ufficio Provinciale - Territorio

Servizi Catastali

Visura per soggetto

Situazione degli atti informatizzati al 12/06/2018

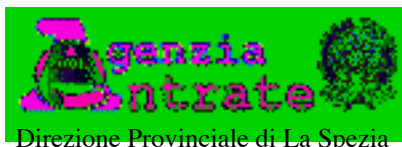
Data: 12/06/2018 - Ora: 09.15.40

Segue

Visura n.: T49335 Pag: 14

8. Unità Immobiliari site nel Comune di BRUGNATO(Codice B214) - Catasto dei Fabbricati

N.	DATI IDENTIFICATIVI				DATI DI CLASSAMENTO							ALTRE INFORMAZIONI	
	Sezione Urbana	Foglio	Particella	Sub	Zona Cens.	Micro Zona	Categoria	Classe	Consistenza	Superficie Catastale	Rendita	Indirizzo Dati derivanti da	Dati ulteriori
1		6	1508	1			C/1	8	45 m ²	Totale: 46 m ²	Euro 564,75	VIA NUOVA ANTICA ROMANA piano: T; Variazione del 09/11/2015 - Inserimento in visura dei dati di superficie.	Annotazione Notifica
2		6	1508	2			C/1	8	40 m ²	Totale: 43 m ²	Euro 502,00	VIA NUOVA ANTICA ROMANA piano: T; Variazione del 09/11/2015 - Inserimento in visura dei dati di superficie.	Annotazione Notifica
3		6	1508	3			C/1	7	75 m ²	Totale: 70 m ²	Euro 805,67	VIA NUOVA ANTICA ROMANA piano: T; Variazione del 09/11/2015 - Inserimento in visura dei dati di superficie.	Annotazione Notifica
4		6	1508	4			C/1	8	24 m ²	Totale: 24 m ²	Euro 301,20	VIA NUOVA ANTICA ROMANA piano: T; Variazione del 09/11/2015 - Inserimento in visura dei dati di superficie.	Annotazione Notifica
5		6	1508	5			C/1	8	18 m ²	Totale: 20 m ²	Euro 225,90	VIA NUOVA ANTICA ROMANA piano: T; Variazione del 09/11/2015 - Inserimento in visura dei dati di superficie.	Annotazione Notifica
6		6	1508	6			C/1	8	19 m ²	Totale: 18 m ²	Euro 238,45	VIA NUOVA ANTICA ROMANA piano: T; Variazione del 09/11/2015 - Inserimento in visura dei dati di superficie.	Annotazione Notifica
7		6	1508	7			C/1	8	23 m ²	Totale: 24 m ²	Euro 288,65	VIA NUOVA ANTICA ROMANA piano: T; Variazione del 09/11/2015 - Inserimento in visura dei dati di superficie.	Annotazione Notifica
8		6	1508	8			D/5				Euro 3.146,00	VIA NUOVA ANTICA ROMANA piano: T-1; VARIAZIONE NEL CLASSAMENTO del 14/11/2014 protocollo n. SP0134981 in atti dal 14/11/2014 VARIAZIONE DI CLASSAMENTO (n. 42868.1/2014)	Annotazione Notifica



Direzione Provinciale di La Spezia
Ufficio Provinciale - Territorio
Servizi Catastali

Visura per soggetto

Situazione degli atti informatizzati al 12/06/2018

Data: 12/06/2018 - Ora: 09.15.40

Segue

Visura n.: T49335 Pag: 15

Immobile 1: Annotazione: di stadio: classamento e rendita rettificati (d.m. 701/94)
Notifica: effettuata il 30/12/2014 con prot. n. SP0148194/2014 del 04/12/14

Immobile 2: Annotazione: di stadio: classamento e rendita rettificati (d.m. 701/94)
Notifica: effettuata il 30/12/2014 con prot. n. SP0148194/2014 del 04/12/14

Immobile 3: Annotazione: di stadio: classamento e rendita rettificati (d.m. 701/94)
Notifica: effettuata il 30/12/2014 con prot. n. SP0148194/2014 del 04/12/14

Immobile 4: Annotazione: di stadio: classamento e rendita rettificati (d.m. 701/94)
Notifica: effettuata il 30/12/2014 con prot. n. SP0148194/2014 del 04/12/14

Immobile 5: Annotazione: di stadio: classamento e rendita rettificati (d.m. 701/94)
Notifica: effettuata il 30/12/2014 con prot. n. SP0148194/2014 del 04/12/14

Immobile 6: Annotazione: di stadio: classamento e rendita rettificati (d.m. 701/94)
Notifica: effettuata il 30/12/2014 con prot. n. SP0148194/2014 del 04/12/14

Immobile 7: Annotazione: di stadio: classamento e rendita rettificati (d.m. 701/94)
Notifica: effettuata il 30/12/2014 con prot. n. SP0148194/2014 del 04/12/14

Immobile 8: Annotazione: di stadio: classamento e rendita rettificati (d.m. 701/94)
Notifica: effettuata il 30/12/2014 con prot. n. SP0148157/2014 del 04/12/14

Totale: m² 244 Rendita: Euro 6.072,62

Intestazione degli immobili indicati al n. 8

N.	DATI ANAGRAFICI	CODICE FISCALE	DIRITTI E ONERI REALI
1	SAN MAURO S.P.A. con sede in SARZANA	01918380997*	(1) Proprieta` per 1/1
DATI DERIVANTI DA COSTITUZIONE del 24/03/2014 protocollo n. SP0025620 in atti dal 24/03/2014 Registrazione: COSTITUZIONE (n. 238.1/2014)			



Direzione Provinciale di La Spezia

Ufficio Provinciale - Territorio

Servizi Catastali

Visura per soggetto

Situazione degli atti informatizzati al 12/06/2018

Data: 12/06/2018 - Ora: 09.15.40

Segue

Visura n.: T49335 Pag: 16

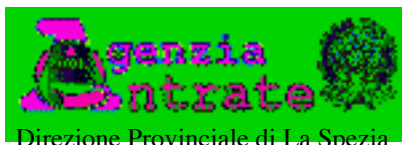
9. Unità Immobiliari site nel Comune di BRUGNATO(Codice B214) - Catasto dei Fabbricati

N.	DATI IDENTIFICATIVI				DATI DI CLASSAMENTO							ALTRE INFORMAZIONI	
	Sezione Urbana	Foglio	Particella	Sub	Zona Cens.	Micro Zona	Categoria	Classe	Consistenza	Superficie Catastale	Rendita	Indirizzo Dati derivanti da	Dati ulteriori
1		6	1512	1			C/1	7	182 m ²	Totale: 177 m ²	Euro 1.955,10	VIA NUOVA ANTICA ROMANA piano: T; Variazione del 09/11/2015 - Inserimento in visura dei dati di superficie.	Annotazione Notifica
2		6	1512	2			C/1	7	216 m ²	Totale: 188 m ²	Euro 2.320,34	VIA NUOVA ANTICA ROMANA piano: T; Variazione del 09/11/2015 - Inserimento in visura dei dati di superficie.	Annotazione Notifica
3		6	1512	3			C/1	7	137 m ²	Totale: 128 m ²	Euro 1.471,70	VIA NUOVA ANTICA ROMANA piano: T; Variazione del 09/11/2015 - Inserimento in visura dei dati di superficie.	Annotazione Notifica
4		6	1512	4			C/1	7	153 m ²	Totale: 165 m ²	Euro 1.643,57	VIA NUOVA ANTICA ROMANA piano: T; Variazione del 09/11/2015 - Inserimento in visura dei dati di superficie.	Annotazione Notifica
5		6	1512	5			C/1	7	179 m ²	Totale: 160 m ²	Euro 1.922,87	VIA NUOVA ANTICA ROMANA piano: T; Variazione del 09/11/2015 - Inserimento in visura dei dati di superficie.	Annotazione Notifica
6		6	1512	6			C/1	7	186 m ²	Totale: 175 m ²	Euro 1.998,07	VIA NUOVA ANTICA ROMANA piano: T; Variazione del 09/11/2015 - Inserimento in visura dei dati di superficie.	Annotazione Notifica

Immobile 1: Annotazione: di stadio: classamento e rendita rettificati (d.m. 701/94)
Notifica: effettuata il 12/06/2015 con prot. n. SP0053673/2015 del 29/05/15

Immobile 2: Annotazione: di stadio: classamento e rendita rettificati (d.m. 701/94)
Notifica: effettuata il 12/06/2015 con prot. n. SP0053673/2015 del 29/05/15

Immobile 3: Annotazione: di stadio: classamento e rendita rettificati (d.m. 701/94)
Notifica: effettuata il 12/06/2015 con prot. n. SP0053673/2015 del 29/05/15



Direzione Provinciale di La Spezia
Ufficio Provinciale - Territorio
Servizi Catastali

Visura per soggetto

Situazione degli atti informatizzati al 12/06/2018

Data: 12/06/2018 - Ora: 09.15.40

Segue

Visura n.: T49335 Pag: 17

Immobile 4: Annotazione: di stadio: classamento e rendita rettificati (d.m. 701/94)
Notifica: effettuata il 12/06/2015 con prot. n. SP0053673/2015 del 29/05/15

Immobile 5: Annotazione: di stadio: classamento e rendita rettificati (d.m. 701/94)
Notifica: effettuata il 12/06/2015 con prot. n. SP0053673/2015 del 29/05/15

Immobile 6: Annotazione: di stadio: classamento e rendita rettificati (d.m. 701/94)
Notifica: effettuata il 12/06/2015 con prot. n. SP0053673/2015 del 29/05/15

Totale: m² 1053 Rendita: Euro 11.311,65

Intestazione degli immobili indicati al n. 9

N.	DATI ANAGRAFICI	CODICE FISCALE	DIRITTI E ONERI REALI
1	SAN MAURO S.P.A. con sede in SARZANA	01918380997*	(1) Proprieta` per 1/1
DATI DERIVANTI DA COSTITUZIONE del 24/03/2014 protocollo n. SP0025626 in atti dal 24/03/2014 Registrazione: COSTITUZIONE (n. 239.1/2014)			

10. Unità Immobiliari site nel Comune di BRUGNATO(Codice B214) - Catasto dei Fabbricati

N.	DATI IDENTIFICATIVI				DATI DI CLASSAMENTO							ALTRE INFORMAZIONI	
	Sezione Urbana	Foglio	Particella	Sub	Zona Cens.	Micro Zona	Categoria	Classe	Consistenza	Superficie Catastale	Rendita	Indirizzo Dati derivanti da	Dati ulteriori
1		6	2053	1			C/1	7	1 m²	Totale: 2 m²	Euro 10,74	VIA NUOVA ANTICA ROMANA piano: T; Variazione del 09/11/2015 - Inserimento in visura dei dati di superficie.	Annotazione Notifica
2		6	2053	2			C/1	7	91 m²	Totale: 82 m²	Euro 977,55	VIA NUOVA ANTICA ROMANA piano: T; Variazione del 09/11/2015 - Inserimento in visura dei dati di superficie.	Annotazione Notifica
3		6	2053	3			C/1	7	177 m²	Totale: 158 m²	Euro 1.901,39	VIA NUOVA ANTICA ROMANA piano: T; Variazione del 09/11/2015 - Inserimento in visura dei dati di superficie.	Annotazione Notifica
4		6	2053	4			C/1	7	184 m²	Totale: 162 m²	Euro 1.976,58	VIA NUOVA ANTICA ROMANA piano: T; Variazione del 09/11/2015 - Inserimento in visura dei dati di superficie.	Annotazione Notifica



Direzione Provinciale di La Spezia
Ufficio Provinciale - Territorio
Servizi Catastali

Visura per soggetto

Situazione degli atti informatizzati al 12/06/2018

Data: 12/06/2018 - Ora: 09.15.40

Segue

Visura n.: T49335 Pag: 18

5		6	2053	5			C/1	7	182 m ²	Totale: 167 m ²	Euro 1.955,10	VIA NUOVA ANTICA ROMANA piano: T; Variazione del 09/11/2015 - Inserimento in visura dei dati di superficie.	Annotazione Notifica
6		6	2053	6			C/1	7	169 m ²	Totale: 151 m ²	Euro 1.815,45	VIA NUOVA ANTICA ROMANA piano: T; Variazione del 09/11/2015 - Inserimento in visura dei dati di superficie.	Annotazione Notifica
7		6	2053	7			C/1	7	167 m ²	Totale: 150 m ²	Euro 1.793,96	VIA NUOVA ANTICA ROMANA piano: T; Variazione del 09/11/2015 - Inserimento in visura dei dati di superficie.	Annotazione Notifica
8		6	2053	8			C/1	7	72 m ²	Totale: 65 m ²	Euro 773,45	VIA NUOVA ANTICA ROMANA piano: T; Variazione del 09/11/2015 - Inserimento in visura dei dati di superficie.	Annotazione Notifica

Immobile 1: Annotazione: di stadio: classamento e rendita rettificati (d. m. 701/94)-porzione di u. i. u. unita di fatto con quella di fg.6 mapp.2053 sub.1 - rendita attribuita alla porzione di u. i. u. ai fini fiscali

Notifica: effettuata il 12/06/2015 con prot. n. SP0053673/2015 del 29/05/15

Immobile 2: Annotazione: di stadio: classamento e rendita rettificati (d. m. 701/94)-porzione di u. i. u. unita di fatto con quella di fg.6 mapp.2044 sub.2 - rendita attribuita alla porzione di u. i. u. ai fini fiscali

Notifica: effettuata il 12/06/2015 con prot. n. SP0053673/2015 del 29/05/15

Immobile 3: Annotazione: di stadio: classamento e rendita rettificati (d. m. 701/94)-porzione di u. i. u. unita di fatto con quella di fg.6 mapp.2044 sub.3 - rendita attribuita alla porzione di u. i. u. ai fini fiscali

Notifica: effettuata il 12/06/2015 con prot. n. SP0053673/2015 del 29/05/15

Immobile 4: Annotazione: di stadio: classamento e rendita rettificati (d. m. 701/94)-porzione di u. i. u. unita di fatto con quella di fg.6 mapp.2044 sub.4 - rendita attribuita alla porzione di u. i. u. ai fini fiscali

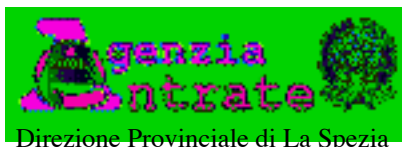
Notifica: effettuata il 12/06/2015 con prot. n. SP0053673/2015 del 29/05/15

Immobile 5: Annotazione: di stadio: classamento e rendita rettificati (d. m. 701/94)-porzione di u. i. u. unita di fatto con quella di fg.6 mapp.2044 sub.5 - rendita attribuita alla porzione di u. i. u. ai fini fiscali

Notifica: effettuata il 12/06/2015 con prot. n. SP0053673/2015 del 29/05/15

Immobile 6: Annotazione: di stadio: classamento e rendita rettificati (d.m. 701/94)

Notifica: effettuata il 12/06/2015 con prot. n. SP0053673/2015 del 29/05/15



Direzione Provinciale di La Spezia
Ufficio Provinciale - Territorio
Servizi Catastali

Visura per soggetto

Situazione degli atti informatizzati al 12/06/2018

Data: 12/06/2018 - Ora: 09.15.41

Segue

Visura n.: T49335 Pag: 19

Immobile 7: Annotazione: di stadio: classamento e rendita rettificati (d.m. 701/94)

Notifica: effettuata il 12/06/2015 con prot. n. SP0053673/2015 del 29/05/15

Immobile 8: Annotazione: di stadio: classamento e rendita rettificati (d. m. 701/94)-porzione di u. i. u. unita di fatto con quella di fg.6 mapp.1934 - rendita attribuita alla porzione di u. i. u. ai fini fiscali

Notifica: effettuata il 12/06/2015 con prot. n. SP0053673/2015 del 29/05/15

Totale: m² 1043 Rendita: Euro 11.204,22

Intestazione degli immobili indicati al n. 10

N.	DATI ANAGRAFICI	CODICE FISCALE	DIRITTI E ONERI REALI
1	SAN MAURO S.P.A. con sede in SARZANA	01918380997*	(1) Proprieta` per 1/1 RISERVA 1 PASSAGGI INTERMEDI NON ESISTENTI
DATI DERIVANTI DA COSTITUZIONE del 25/03/2014 protocollo n. SP0025885 in atti dal 25/03/2014 Registrazione: COSTITUZIONE (n. 245.1/2014)			

11. Unità Immobiliari site nel Comune di BRUGNATO(Codice B214) - Catasto dei Fabbricati

N.	DATI IDENTIFICATIVI				DATI DI CLASSAMENTO							ALTRE INFORMAZIONI	
	Sezione Urbana	Foglio	Particella	Sub	Zona Cens.	Micro Zona	Categoria	Classe	Consistenza	Superficie Catastale	Rendita	Indirizzo Dati derivanti da	Dati ulteriori
1		6	1501	2			C/1	7	83 m²	Totale: 80 m²	Euro 891,61	VIA NUOVA ANTICA ROMANA piano: T; Variazione del 09/11/2015 - Inserimento in visura dei dati di superficie.	Annotazione Notifica
2		6	1501	3			C/1	7	83 m²	Totale: 75 m²	Euro 891,61	VIA NUOVA ANTICA ROMANA piano: T; Variazione del 09/11/2015 - Inserimento in visura dei dati di superficie.	Annotazione Notifica
3		6	1501	4			C/1	7	82 m²	Totale: 75 m²	Euro 880,87	VIA NUOVA ANTICA ROMANA piano: T; Variazione del 09/11/2015 - Inserimento in visura dei dati di superficie.	Annotazione Notifica
4		6	1501	5			C/1	7	115 m²	Totale: 106 m²	Euro 1.235,36	VIA NUOVA ANTICA ROMANA piano: T; Variazione del 09/11/2015 - Inserimento in visura dei dati di superficie.	Annotazione Notifica



Direzione Provinciale di La Spezia
Ufficio Provinciale - Territorio
Servizi Catastali

Visura per soggetto

Situazione degli atti informatizzati al 12/06/2018

Data: 12/06/2018 - Ora: 09.15.41

Segue

Visura n.: T49335 Pag: 20

5		6	1501	6			D/8				Euro 4.238,00	VIA NUOVA ANTICA ROMANA piano: T; VARIAZIONE NEL CLASSAMENTO del 14/11/2014 protocollo n. SP0134986 in atti dal 14/11/2014 VARIAZIONE DI CLASSAMENTO (n. 42873.1/2014)	Annotazione Notifica
6		6	1501	7			C/1	7	183 m ²	Totale: 164 m ²	Euro 1.965,84	VIA NUOVA ANTICA ROMANA piano: T; Variazione del 09/11/2015 - Inserimento in visura dei dati di superficie.	Annotazione Notifica
7		6	1501	8			C/1	7	150 m ²	Totale: 135 m ²	Euro 1.611,35	VIA NUOVA ANTICA ROMANA piano: T; Variazione del 09/11/2015 - Inserimento in visura dei dati di superficie.	Annotazione Notifica
8		6	1501	9			C/1	8	63 m ²	Totale: 61 m ²	Euro 790,64	VIA NUOVA ANTICA ROMANA n. SN piano: T; DIVERSA DISTRIBUZIONE DEGLI SPAZI INTERNI del 24/05/2018 protocollo n. SP0035475 in atti dal 25/05/2018 DIVERSA DISTRIBUZIONE DEGLI SPAZI INTERNI (n. 5712.1/2018)	Annotazione
9		6	1501	10			C/1	7	105 m ²	Totale: 101 m ²	Euro 1.127,94	VIA NUOVA ANTICA ROMANA piano: T; Variazione del 09/11/2015 - Inserimento in visura dei dati di superficie.	Annotazione Notifica

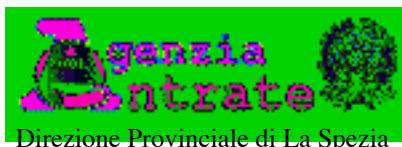
Immobile 1: Annotazione: di stadio: classamento e rendita rettificati (d.m. 701/94)
Notifica: effettuata il 30/12/2014 con prot. n. SP0148194/2014 del 04/12/14

Immobile 2: Annotazione: di stadio: classamento e rendita rettificati (d.m. 701/94)
Notifica: effettuata il 30/12/2014 con prot. n. SP0148194/2014 del 04/12/14

Immobile 3: Annotazione: di stadio: classamento e rendita rettificati (d.m. 701/94)
Notifica: effettuata il 30/12/2014 con prot. n. SP0148194/2014 del 04/12/14

Immobile 4: Annotazione: di stadio: classamento e rendita rettificati (d.m. 701/94)
Notifica: effettuata il 30/12/2014 con prot. n. SP0148194/2014 del 04/12/14

Immobile 5: Annotazione: di stadio: classamento e rendita rettificati (d.m. 701/94)
Notifica: effettuata il 30/12/2014 con prot. n. SP0148162/2014 del 04/12/14



Direzione Provinciale di La Spezia
Ufficio Provinciale - Territorio
Servizi Catastali

Visura per soggetto

Situazione degli atti informatizzati al 12/06/2018

Data: 12/06/2018 - Ora: 09.15.41

Segue

Visura n.: T49335 Pag: 21

Immobile 6: Annotazione: di stadio: classamento e rendita rettificati (d.m. 701/94)
Notifica: effettuata il 30/12/2014 con prot. n. SP0148194/2014 del 04/12/14

Immobile 7: Annotazione: di stadio: classamento e rendita rettificati (d.m. 701/94)
Notifica: effettuata il 30/12/2014 con prot. n. SP0148194/2014 del 04/12/14

Immobile 8: Annotazione: classamento e rendita proposti (d.m. 701/94)

Immobile 9: Annotazione: di stadio: classamento e rendita rettificati (d.m. 701/94)
Notifica: effettuata il 30/12/2014 con prot. n. SP0148194/2014 del 04/12/14

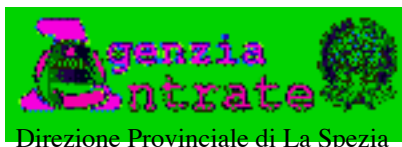
Totale: m² 864 Rendita: Euro 13.633,22

Intestazione degli immobili indicati al n. 11

N.	DATI ANAGRAFICI	CODICE FISCALE	DIRITTI E ONERI REALI
1	SAN MAURO S.P.A. con sede in SARZANA	01918380997*	(1) Proprieta` per 1/1
DATI DERIVANTI DA COSTITUZIONE del 25/03/2014 protocollo n. SP0025910 in atti dal 25/03/2014 Registrazione: COSTITUZIONE (n. 247.1/2014)			

12. Unità Immobiliari site nel Comune di BRUGNATO(Codice B214) - Catasto dei Fabbricati

N.	DATI IDENTIFICATIVI				DATI DI CLASSAMENTO							ALTRE INFORMAZIONI	
	Sezione Urbana	Foglio	Particella	Sub	Zona Cens.	Micro Zona	Categoria	Classe	Consistenza	Superficie Catastale	Rendita	Indirizzo Dati derivanti da	Dati ulteriori
1		6	1506	1			C/1	7	128 m²	Totale: 132 m²	Euro 1.375,01	VIA NUOVA ANTICA ROMANA SNC piano: T; VARIAZIONE NEL CLASSAMENTO del 22/03/2018 protocollo n. SP0020332 in atti dal 22/03/2018 VARIAZIONE DI CLASSAMENTO (n. 2937.1/2018)	Annotazione
2		6	1506	2			D/8				Euro 11.834,00	VIA NUOVA ANTICA ROMANA piano: T; VARIAZIONE NEL CLASSAMENTO del 14/11/2014 protocollo n. SP0134984 in atti dal 14/11/2014 VARIAZIONE DI CLASSAMENTO (n. 42871.1/2014)	Annotazione Notifica



Direzione Provinciale di La Spezia
Ufficio Provinciale - Territorio
Servizi Catastali

Visura per soggetto

Situazione degli atti informatizzati al 12/06/2018

Data: 12/06/2018 - Ora: 09.15.41

Segue

Visura n.: T49335 Pag: 22

3		6	1506	3			C/2	1	92 m ²	Totale: 109 m ²	Euro 137,79	VIA NUOVA ANTICA ROMANA piano: T; Variazione del 09/11/2015 - Inserimento in visura dei dati di superficie.	Annotazione
---	--	---	------	---	--	--	-----	---	-------------------	----------------------------	-------------	---	-------------

Immobile 1: Annotazione: classamento e rendita non rettificati entro dodici mesi dalla data di iscrizione in atti della dichiarazione (d.m. 701/94)

Immobile 2: Annotazione: di stadio: classamento e rendita rettificati (d.m. 701/94)

Notifica: effettuata il 30/12/2014 con prot. n. SP0148166/2014 del 04/12/14

Immobile 3: Annotazione: classamento e rendita non rettificati entro dodici mesi dalla data di iscrizione in atti della dichiarazione (d.m. 701/94)

Totale: m² 220 Rendita: Euro 13.346,80

Intestazione degli immobili indicati al n. 12

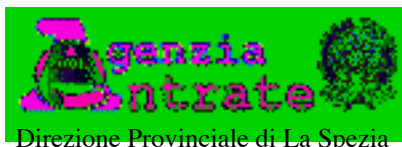
N.	DATI ANAGRAFICI	CODICE FISCALE	DIRITTI E ONERI REALI
1	SAN MAURO S.P.A. con sede in SARZANA	01918380997*	(1) Proprietà per 1/1
DATI DERIVANTI DA		COSTITUZIONE del 25/03/2014 protocollo n. SP0025922 in atti dal 25/03/2014 Registrazione: COSTITUZIONE (n. 248.1/2014)	

13. Unità Immobiliari site nel Comune di BRUGNATO(Codice B214) - Catasto dei Fabbricati

N.	DATI IDENTIFICATIVI				DATI DI CLASSAMENTO							ALTRE INFORMAZIONI	
	Sezione	Foglio	Particella	Sub	Zona	Micro	Categoria	Classe	Consistenza	Superficie	Rendita	Indirizzo	Dati ulteriori
	Urbana				Cens.	Zona				Catastale		Dati derivanti da	
1		6	1525				D/8				Euro 8.002,00	VIA NUOVA ANTICA ROMANA piano: T; VARIAZIONE NEL CLASSAMENTO del 14/11/2014 protocollo n. SP0134985 in atti dal 14/11/2014 VARIAZIONE DI CLASSAMENTO (n. 42872.1/2014)	Annotazione Notifica

Immobile 1: Annotazione: di stadio: classamento e rendita rettificati (d.m. 701/94)

Notifica: effettuata il 30/12/2014 con prot. n. SP0148169/2014 del 04/12/14



Direzione Provinciale di La Spezia
Ufficio Provinciale - Territorio
Servizi Catastali

Visura per soggetto

Situazione degli atti informatizzati al 12/06/2018

Data: 12/06/2018 - Ora: 09.15.41

Segue

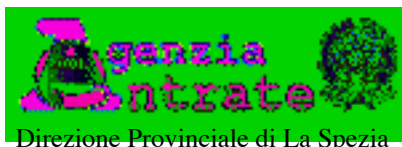
Visura n.: T49335 Pag: 23

Intestazione degli immobili indicati al n. 13

N.	DATI ANAGRAFICI	CODICE FISCALE	DIRITTI E ONERI REALI
1	SAN MAURO S.P.A. con sede in SARZANA	01918380997*	(1) Proprietà per 1/1
DATI DERIVANTI DA		COSTITUZIONE del 25/03/2014 protocollo n. SP0025939 in atti dal 25/03/2014 Registrazione: COSTITUZIONE (n. 249.1/2014)	

14. Unità Immobiliari site nel Comune di BRUGNATO(Codice B214) - Catasto dei Fabbricati

N.	DATI IDENTIFICATIVI				DATI DI CLASSAMENTO							ALTRE INFORMAZIONI	
	Sezione Urbana	Foglio	Particella	Sub	Zona Cens.	Micro Zona	Categoria	Classe	Consistenza	Superficie Catastale	Rendita	Indirizzo Dati derivanti da	Dati ulteriori
1		6	1544	1			C/1	8	62 m ²	Totale: 64 m ²	Euro 778,09	VIA NUOVA ANTICA ROMANA piano: T; Variazione del 09/11/2015 - Inserimento in visura dei dati di superficie.	Annotazione Notifica
2		6	1544	2			D/8				Euro 4.553,00	VIA NUOVA ANTICA ROMANA piano: T; VARIAZIONE NEL CLASSAMENTO del 14/11/2014 protocollo n. SP0134983 in atti dal 14/11/2014 VARIAZIONE DI CLASSAMENTO (n. 42870.1/2014)	Annotazione Notifica
3		6	1544	3			C/1	7	187 m ²	Totale: 172 m ²	Euro 2.008,81	VIA NUOVA ANTICA ROMANA piano: T; Variazione del 09/11/2015 - Inserimento in visura dei dati di superficie.	Annotazione Notifica
4		6	1544	4			C/1	8	47 m ²	Totale: 50 m ²	Euro 589,85	VIA NUOVA ANTICA ROMANA piano: T; Variazione del 09/11/2015 - Inserimento in visura dei dati di superficie.	Annotazione Notifica
5		6	1544	6			B/5	U	1260 m ³	Totale: 252 m ²	Euro 1.756,98	VIA NUOVA ANTICA ROMANA piano: 1; Variazione del 09/11/2015 - Inserimento in visura dei dati di superficie.	Annotazione
6		6	1544	7			in corso di costruz.					VIA NUOVA ANTICA ROMANA piano: 1; COSTITUZIONE del 25/03/2014 protocollo n. SP0025953 in atti dal 25/03/2014 COSTITUZIONE (n. 250.1/2014)	



Direzione Provinciale di La Spezia
Ufficio Provinciale - Territorio
Servizi Catastali

Visura per soggetto

Situazione degli atti informatizzati al 12/06/2018

Data: 12/06/2018 - Ora: 09.15.41

Segue

Visura n.: T49335 Pag: 24

- Immobile 1: Annotazione:** di stadio: classamento e rendita rettificati (d.m. 701/94)
Notifica: effettuata il 30/12/2014 con prot. n. SP0148194/2014 del 04/12/14
- Immobile 2: Annotazione:** di stadio: classamento e rendita rettificati (d.m. 701/94)
Notifica: effettuata il 30/12/2014 con prot. n. SP0148175/2014 del 04/12/14
- Immobile 3: Annotazione:** di stadio: classamento e rendita rettificati (d.m. 701/94)
Notifica: effettuata il 30/12/2014 con prot. n. SP0148194/2014 del 04/12/14
- Immobile 4: Annotazione:** di stadio: classamento e rendita rettificati (d.m. 701/94)
Notifica: effettuata il 30/12/2014 con prot. n. SP0148194/2014 del 04/12/14
- Immobile 5: Annotazione:** classamento e rendita validati (d.m. 701/94)

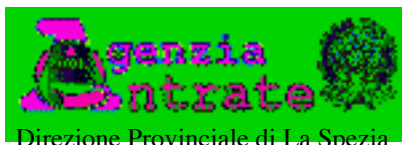
Totale: m² 296 m³ 1260 Rendita: Euro 9.686,73

Intestazione degli immobili indicati al n. 14

N.	DATI ANAGRAFICI	CODICE FISCALE	DIRITTI E ONERI REALI
1	SAN MAURO S.P.A. con sede in SARZANA	01918380997*	(1) Proprieta` per 1/1
DATI DERIVANTI DA		COSTITUZIONE del 25/03/2014 protocollo n. SP0025953 in atti dal 25/03/2014 Registrazione: COSTITUZIONE (n. 250.1/2014)	

15. Unità Immobiliari site nel Comune di BRUGNATO(Codice B214) - Catasto dei Fabbricati

N.	DATI IDENTIFICATIVI				DATI DI CLASSAMENTO							ALTRE INFORMAZIONI	
	Sezione	Foglio	Particella	Sub	Zona	Micro	Categoria	Classe	Consistenza	Superficie	Rendita	Indirizzo	Dati ulteriori
	Urbana				Cens.	Zona				Catastale		Dati derivanti da	
1		6	1501	11			C/1	6	99 m²	Totale: 110 m²	Euro 910,10	VIA NUOVA ANTICA ROMANA piano: T; Variazione del 09/11/2015 - Inserimento in visura dei dati di superficie.	Annotazione
2		6	1501	12			in corso di costruz.					VIA NUOVA ANTICA ROMANA piano: T-1; DIVISIONE del 07/07/2014 protocollo n. SP0062364 in atti dal 07/07/2014 DIVISIONE (n. 8643.1/2014)	



Direzione Provinciale di La Spezia
Ufficio Provinciale - Territorio
Servizi Catastali

Visura per soggetto

Situazione degli atti informatizzati al 12/06/2018

Data: 12/06/2018 - Ora: 09.15.41

Segue

Visura n.: T49335 Pag: 25

Immobile 1: Annotazione: classamento e rendita non rettificati entro dodici mesi dalla data di iscrizione in atti della dichiarazione (d.m. 701/94)

Totale: m² 99 Rendita: Euro 910,10

Intestazione degli immobili indicati al n. 15

N.	DATI ANAGRAFICI	CODICE FISCALE	DIRITTI E ONERI REALI
1	SAN MAURO S.P.A. con sede in SARZANA	01918380997*	(1) Proprieta` per 1/1

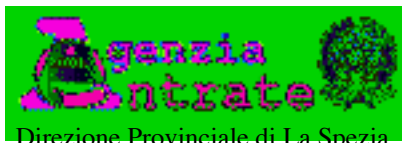
16. Unità Immobiliari site nel Comune di BRUGNATO(Codice B214) - Catasto dei Fabbricati

N.	DATI IDENTIFICATIVI				DATI DI CLASSAMENTO							ALTRE INFORMAZIONI	
	Sezione Urbana	Foglio	Particella	Sub	Zona Cens.	Micro Zona	Categoria	Classe	Consistenza	Superficie Catastale	Rendita	Indirizzo Dati derivanti da	Dati ulteriori
1		6	1529	10			C/2	1	16 m²	Totale: 16 m²	Euro 23,96	VIA NUOVA ANTICA ROMANA piano: T; Variazione del 09/11/2015 - Inserimento in visura dei dati di superficie.	Annotazione
2		6	1544	8			C/2	1	292 m²	Totale: 292 m²	Euro 437,34	VIA NUOVA ANTICA ROMANA piano: T; Variazione del 09/11/2015 - Inserimento in visura dei dati di superficie.	Annotazione

Immobile 1: Annotazione: classamento e rendita non rettificati entro dodici mesi dalla data di iscrizione in atti della dichiarazione (d.m. 701/94)

Immobile 2: Annotazione: classamento e rendita non rettificati entro dodici mesi dalla data di iscrizione in atti della dichiarazione (d.m. 701/94)

Totale: m² 308 Rendita: Euro 461,30



Direzione Provinciale di La Spezia

Ufficio Provinciale - Territorio

Servizi Catastali

Intestazione degli immobili indicati al n. 16

Visura per soggetto

Situazione degli atti informatizzati al 12/06/2018

Data: 12/06/2018 - Ora: 09.15.42

Segue

Visura n.: T49335 Pag: 26

N.	DATI ANAGRAFICI	CODICE FISCALE	DIRITTI E ONERI REALI
1	SAN MAURO S.P.A. con sede in SARZANA	01918380997*	(1) Proprieta` per 1/1

17. Unità Immobiliari site nel Comune di BRUGNATO(Codice B214) - Catasto dei Fabbricati

N.	DATI IDENTIFICATIVI				DATI DI CLASSAMENTO							ALTRE INFORMAZIONI	
	Sezione	Foglio	Particella	Sub	Zona	Micro	Categoria	Classe	Consistenza	Superficie	Rendita	Indirizzo	Dati ulteriori
	Urbana				Cens.	Zona				Catastale		Dati derivanti da	
1		6	1576	11			C/1	6	88 m²	Totale: 115 m²	Euro 808,98	VIA NUOVA ANTICA ROMANA piano: T-1; Variazione del 09/11/2015 - Inserimento in visura dei dati di superficie.	Annotazione

Immobile 1: Annotazione: classamento e rendita non rettificati entro dodici mesi dalla data di iscrizione in atti della dichiarazione (d.m. 701/94)

Intestazione degli immobili indicati al n. 17

N.	DATI ANAGRAFICI	CODICE FISCALE	DIRITTI E ONERI REALI
1	SAN MAURO S.P.A. con sede in SARZANA	01918380997*	(1) Proprieta` per 1/1



Direzione Provinciale di La Spezia

Ufficio Provinciale - Territorio

Servizi Catastali

Visura per soggetto

Situazione degli atti informatizzati al 12/06/2018

Data: 12/06/2018 - Ora: 09.15.42

Segue

Visura n.: T49335 Pag: 27

18. Unità Immobiliari site nel Comune di BRUGNATO(Codice B214) - Catasto dei Fabbricati

N.	DATI IDENTIFICATIVI				DATI DI CLASSAMENTO							ALTRE INFORMAZIONI	
	Sezione Urbana	Foglio	Particella	Sub	Zona Cens.	Micro Zona	Categoria	Classe	Consistenza	Superficie Catastale	Rendita	Indirizzo Dati derivanti da	Dati ulteriori
1		6	2036				in corso di definiz.					VIA NUOVA ANTICA ROMANA piano: T; COSTITUZIONE del 21/11/2014 protocollo n. SP0140619 in atti dal 21/11/2014 COSTITUZIONE (n. 991.1/2014)	

Intestazione degli immobili indicati al n. 18

N.	DATI ANAGRAFICI	CODICE FISCALE	DIRITTI E ONERI REALI
1	SAN MAURO S.P.A. con sede in SARZANA	01918380997*	(1) Proprieta` per 1/1
DATI DERIVANTI DA COSTITUZIONE del 21/11/2014 protocollo n. SP0140619 in atti dal 21/11/2014 Registrazione: COSTITUZIONE (n. 991.1/2014)			

19. Unità Immobiliari site nel Comune di BRUGNATO(Codice B214) - Catasto dei Fabbricati

N.	DATI IDENTIFICATIVI				DATI DI CLASSAMENTO							ALTRE INFORMAZIONI	
	Sezione Urbana	Foglio	Particella	Sub	Zona Cens.	Micro Zona	Categoria	Classe	Consistenza	Superficie Catastale	Rendita	Indirizzo Dati derivanti da	Dati ulteriori
1		6	2035				in corso di definiz.					VIA NUOVA ANTICA ROMANA piano: T; COSTITUZIONE del 21/11/2014 protocollo n. SP0140623 in atti dal 21/11/2014 COSTITUZIONE (n. 993.1/2014)	



Direzione Provinciale di La Spezia

Ufficio Provinciale - Territorio

Servizi Catastali

Intestazione degli immobili indicati al n. 19

Visura per soggetto

Situazione degli atti informatizzati al 12/06/2018

Data: 12/06/2018 - Ora: 09.15.42

Segue

Visura n.: T49335 Pag: 28

N.	DATI ANAGRAFICI	CODICE FISCALE	DIRITTI E ONERI REALI
1	SAN MAURO S.P.A. con sede in SARZANA	01918380997*	(1) Proprieta` per 1/1
DATI DERIVANTI DA COSTITUZIONE del 21/11/2014 protocollo n. SP0140623 in atti dal 21/11/2014 Registrazione: COSTITUZIONE (n. 993.1/2014)			

20. Unità Immobiliari site nel Comune di BRUGNATO(Codice B214) - Catasto dei Fabbricati

N.	DATI IDENTIFICATIVI				DATI DI CLASSAMENTO							ALTRE INFORMAZIONI	
	Sezione	Foglio	Particella	Sub	Zona	Micro	Categoria	Classe	Consistenza	Superficie	Rendita	Indirizzo	Dati ulteriori
	Urbana				Cens.	Zona				Catastale		Dati derivanti da	
1		6	2038				in corso di definiz.					VIA NUOVA ANTICA ROMANA piano: T; COSTITUZIONE del 28/11/2014 protocollo n. SP0144988 in atti dal 28/11/2014 COSTITUZIONE (n. 1012.1/2014)	

Intestazione degli immobili indicati al n. 20

N.	DATI ANAGRAFICI	CODICE FISCALE	DIRITTI E ONERI REALI
1	SAN MAURO S.P.A. con sede in SARZANA	01918380997*	(1) Proprieta` per 1/1
DATI DERIVANTI DA COSTITUZIONE del 28/11/2014 protocollo n. SP0144988 in atti dal 28/11/2014 Registrazione: COSTITUZIONE (n. 1012.1/2014)			



Direzione Provinciale di La Spezia

Ufficio Provinciale - Territorio

Servizi Catastali

Visura per soggetto

Situazione degli atti informatizzati al 12/06/2018

Data: 12/06/2018 - Ora: 09.15.42

Segue

Visura n.: T49335 Pag: 29

21: Unità Immobiliari site nel Comune di BRUGNATO(Codice B214) - Catasto dei Fabbricati

N.	DATI IDENTIFICATIVI				DATI DI CLASSAMENTO							ALTRE INFORMAZIONI	
	Sezione Urbana	Foglio	Particella	Sub	Zona Cens.	Micro Zona	Categoria	Classe	Consistenza	Superficie Catastale	Rendita	Indirizzo Dati derivanti da	Dati ulteriori
1		6	2087	1			C/1	5	154 m ²	Totale: 160 m ²	Euro 1.216,88	VIA NUOVA ANTICA ROMANA piano: T; VARIAZIONE NEL CLASSAMENTO del 18/03/2016 protocollo n. SP0022363 in atti dal 18/03/2016 VARIAZIONE DI CLASSAMENTO (n. 2686.1/2016)	Annotazione
2		6	2087	2			C/1	5	144 m ²	Totale: 145 m ²	Euro 1.137,86	VIA NUOVA ANTICA ROMANA piano: T; VARIAZIONE NEL CLASSAMENTO del 18/03/2016 protocollo n. SP0022363 in atti dal 18/03/2016 VARIAZIONE DI CLASSAMENTO (n. 2686.1/2016)	Annotazione
3		6	2087	3			C/1	5	144 m ²	Totale: 144 m ²	Euro 1.137,86	VIA NUOVA ANTICA ROMANA piano: T; VARIAZIONE NEL CLASSAMENTO del 18/03/2016 protocollo n. SP0022363 in atti dal 18/03/2016 VARIAZIONE DI CLASSAMENTO (n. 2686.1/2016)	Annotazione
4		6	2087	4			C/1	5	153 m ²	Totale: 159 m ²	Euro 1.208,97	VIA NUOVA ANTICA ROMANA piano: T; VARIAZIONE NEL CLASSAMENTO del 18/03/2016 protocollo n. SP0022363 in atti dal 18/03/2016 VARIAZIONE DI CLASSAMENTO (n. 2686.1/2016)	Annotazione

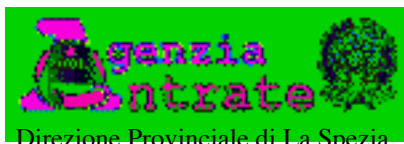
Immobile 1: Annotazione: classamento e rendita non rettificati entro dodici mesi dalla data di iscrizione in atti della dichiarazione (d.m. 701/94)

Immobile 2: Annotazione: classamento e rendita non rettificati entro dodici mesi dalla data di iscrizione in atti della dichiarazione (d.m. 701/94)

Immobile 3: Annotazione: classamento e rendita non rettificati entro dodici mesi dalla data di iscrizione in atti della dichiarazione (d.m. 701/94)

Immobile 4: Annotazione: classamento e rendita non rettificati entro dodici mesi dalla data di iscrizione in atti della dichiarazione (d.m. 701/94)

Totale: m² 595 Rendita: Euro 4.701,57



Direzione Provinciale di La Spezia

Ufficio Provinciale - Territorio

Servizi Catastali

Intestazione degli immobili indicati al n. 21

Visura per soggetto

Situazione degli atti informatizzati al 12/06/2018

Data: 12/06/2018 - Ora: 09.15.42

Segue

Visura n.: T49335 Pag: 30

N.	DATI ANAGRAFICI	CODICE FISCALE	DIRITTI E ONERI REALI
1	SAN MAURO S.P.A. con sede in SARZANA	01918380997*	(1) Proprieta` per 1/1
DATI DERIVANTI DA		COSTITUZIONE del 18/03/2015 protocollo n. SP0030996 in atti dal 18/03/2015 Registrazione: COSTITUZIONE (n. 247.1/2015)	

22. Unità Immobiliari site nel Comune di BRUGNATO(Codice B214) - Catasto dei Fabbricati

N.	DATI IDENTIFICATIVI				DATI DI CLASSAMENTO							ALTRE INFORMAZIONI	
	Sezione Urbana	Foglio	Particella	Sub	Zona Cens.	Micro Zona	Categoria	Classe	Consistenza	Superficie Catastale	Rendita	Indirizzo Dati derivanti da	Dati ulteriori
1		6	2091	1			C/1	5	154 m ²	Totale: 160 m ²	Euro 1.216,88	VIA NUOVA ANTICA ROMANA piano: T; VARIAZIONE NEL CLASSAMENTO del 23/03/2016 protocollo n. SP0023432 in atti dal 23/03/2016 VARIAZIONE DI CLASSAMENTO (n. 2817.1/2016)	Annotazione
2		6	2091	2			C/1	5	158 m ²	Totale: 161 m ²	Euro 1.248,48	VIA NUOVA ANTICA ROMANA piano: T; VARIAZIONE NEL CLASSAMENTO del 23/03/2016 protocollo n. SP0023432 in atti dal 23/03/2016 VARIAZIONE DI CLASSAMENTO (n. 2817.1/2016)	Annotazione
3		6	2091	3			C/1	5	155 m ²	Totale: 159 m ²	Euro 1.224,78	VIA NUOVA ANTICA ROMANA piano: T; VARIAZIONE NEL CLASSAMENTO del 23/03/2016 protocollo n. SP0023432 in atti dal 23/03/2016 VARIAZIONE DI CLASSAMENTO (n. 2817.1/2016)	Annotazione
4		6	2091	4			C/1	5	155 m ²	Totale: 156 m ²	Euro 1.224,78	VIA NUOVA ANTICA ROMANA piano: T; VARIAZIONE NEL CLASSAMENTO del 23/03/2016 protocollo n. SP0023432 in atti dal 23/03/2016 VARIAZIONE DI CLASSAMENTO (n. 2817.1/2016)	Annotazione
5		6	2091	5			C/1	5	136 m ²	Totale: 135 m ²	Euro 1.074,64	VIA NUOVA ANTICA ROMANA piano: T; VARIAZIONE NEL CLASSAMENTO del 23/03/2016 protocollo n. SP0023432 in atti dal 23/03/2016 VARIAZIONE DI CLASSAMENTO (n. 2817.1/2016)	Annotazione



Direzione Provinciale di La Spezia
Ufficio Provinciale - Territorio
Servizi Catastali

Visura per soggetto

Situazione degli atti informatizzati al 12/06/2018

Data: 12/06/2018 - Ora: 09.15.42

Segue

Visura n.: T49335 Pag: 31

6		6	2091	6			C/1	5	183 m ²	Totale: 188 m ²	Euro 1.446,03	VIA NUOVA ANTICA ROMANA piano: T; VARIAZIONE NEL CLASSAMENTO del 23/03/2016 protocollo n. SP0023432 in atti dal 23/03/2016 VARIAZIONE DI CLASSAMENTO (n. 2817.1/2016)	Annotazione
7		6	2091	7			D/5				Euro 180,32	VIA NUOVA ANTICA ROMANA SNC piano: T; ULTIMAZIONE DI FABBRICATO URBANO del 28/03/2018 protocollo n. SP0021587 in atti dal 30/03/2018 ULTIMAZIONE DI FABBRICATO URBANO (n. 3151.1/2018)	Annotazione

Immobile 1: Annotazione: classamento e rendita non rettificati entro dodici mesi dalla data di iscrizione in atti della dichiarazione (d.m. 701/94)

Immobile 2: Annotazione: classamento e rendita non rettificati entro dodici mesi dalla data di iscrizione in atti della dichiarazione (d.m. 701/94)

Immobile 3: Annotazione: classamento e rendita non rettificati entro dodici mesi dalla data di iscrizione in atti della dichiarazione (d.m. 701/94)

Immobile 4: Annotazione: classamento e rendita non rettificati entro dodici mesi dalla data di iscrizione in atti della dichiarazione (d.m. 701/94)

Immobile 5: Annotazione: classamento e rendita non rettificati entro dodici mesi dalla data di iscrizione in atti della dichiarazione (d.m. 701/94)

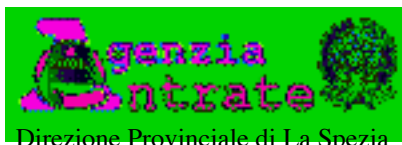
Immobile 6: Annotazione: classamento e rendita non rettificati entro dodici mesi dalla data di iscrizione in atti della dichiarazione (d.m. 701/94)

Immobile 7: Annotazione: classamento e rendita proposti (d.m. 701/94)

Totale: m² 941 Rendita: Euro 7.615,91

Intestazione degli immobili indicati al n. 22

N.	DATI ANAGRAFICI	CODICE FISCALE	DIRITTI E ONERI REALI
1	SAN MAURO S.P.A. con sede in SARZANA	01918380997*	(1) Proprietà per 1/1
DATI DERIVANTI DA		COSTITUZIONE del 23/03/2015 protocollo n. SP0031958 in atti dal 23/03/2015 Registrazione: COSTITUZIONE (n. 273.1/2015)	



Direzione Provinciale di La Spezia

Ufficio Provinciale - Territorio

Servizi Catastali

Visura per soggetto

Situazione degli atti informatizzati al 12/06/2018

Data: 12/06/2018 - Ora: 09.15.42

Segue

Visura n.: T49335 Pag: 32

23. Unità Immobiliari site nel Comune di BRUGNATO(Codice B214) - Catasto dei Fabbricati

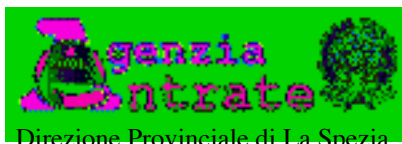
N.	DATI IDENTIFICATIVI				DATI DI CLASSAMENTO							ALTRE INFORMAZIONI	
	Sezione Urbana	Foglio	Particella	Sub	Zona Cens.	Micro Zona	Categoria	Classe	Consistenza	Superficie Catastale	Rendita	Indirizzo Dati derivanti da	Dati ulteriori
1		6	2086				in corso di definiz.					VIA NUOVA ANTICA ROMANA piano: T; COSTITUZIONE del 08/06/2015 protocollo n. SP0055716 in atti dal 08/06/2015 COSTITUZIONE (n. 617.1/2015)	

Intestazione degli immobili indicati al n. 23

N.	DATI ANAGRAFICI	CODICE FISCALE	DIRITTI E ONERI REALI
1	SAN MAURO S.P.A. con sede in SARZANA	01918380997*	(1) Proprieta` per 1/1
DATI DERIVANTI DA COSTITUZIONE del 08/06/2015 protocollo n. SP0055716 in atti dal 08/06/2015 Registrazione: COSTITUZIONE (n. 617.1/2015)			

24. Unità Immobiliari site nel Comune di BRUGNATO(Codice B214) - Catasto dei Fabbricati

N.	DATI IDENTIFICATIVI				DATI DI CLASSAMENTO							ALTRE INFORMAZIONI	
	Sezione Urbana	Foglio	Particella	Sub	Zona Cens.	Micro Zona	Categoria	Classe	Consistenza	Superficie Catastale	Rendita	Indirizzo Dati derivanti da	Dati ulteriori
1		6	2109				in attesa di dichiarazi one					COSTITUZIONE del 11/06/2015 protocollo n. SP0058328 in atti dal 11/06/2015 , ASSOCIATO AL TIPO MAPPALE CON PROTOCOLLO SP0058018 DEL 11/06/2015 (n. 58018.1/2015)	



Direzione Provinciale di La Spezia

Ufficio Provinciale - Territorio

Servizi Catastali

Intestazione degli immobili indicati al n. 24

Visura per soggetto

Situazione degli atti informatizzati al 12/06/2018

Data: 12/06/2018 - Ora: 09.15.42

Segue

Visura n.: T49335 Pag: 33

N.	DATI ANAGRAFICI	CODICE FISCALE	DIRITTI E ONERI REALI
1	SAN MAURO S.P.A. con sede in SARZANA	01918380997*	(1) Proprieta` per 1/1
DATI DERIVANTI DA		COSTITUZIONE del 11/06/2015 protocollo n. SP0058328 in atti dal 11/06/2015 Registrazione: , ASSOCIATO AL TIPO MAPPALE CON PROTOCOLLO SP0058018 DEL 11/06/2015 (n. 58018.1/2015)	

25. Unità Immobiliari site nel Comune di BRUGNATO(Codice B214) - Catasto dei Fabbricati

N.	DATI IDENTIFICATIVI				DATI DI CLASSAMENTO							ALTRE INFORMAZIONI	
	Sezione Urbana	Foglio	Particella	Sub	Zona Cens.	Micro Zona	Categoria	Classe	Consistenza	Superficie Catastale	Rendita	Indirizzo Dati derivanti da	Dati ulteriori
1		6	2110	1			C/1	5	147 m²	Totale: 152 m²	Euro 1.161,56	VIA NUOVA ANTICA ROMANA piano: T; VARIAZIONE NEL CLASSAMENTO del 20/06/2016 protocollo n. SP0049280 in atti dal 20/06/2016 VARIAZIONE DI CLASSAMENTO (n. 6672.1/2016)	Annotazione

Immobile 1: Annotazione: classamento e rendita non rettificati entro dodici mesi dalla data di iscrizione in atti della dichiarazione (d.m. 701/94)

Intestazione degli immobili indicati al n. 25

N.	DATI ANAGRAFICI	CODICE FISCALE	DIRITTI E ONERI REALI
1	SAN MAURO S.P.A. con sede in SARZANA	01918380997*	(1) Proprieta` per 1/1
DATI DERIVANTI DA		COSTITUZIONE del 19/06/2015 protocollo n. SP0061183 in atti dal 19/06/2015 Registrazione: COSTITUZIONE (n. 694.1/2015)	



Direzione Provinciale di La Spezia
Ufficio Provinciale - Territorio
Servizi Catastali

Visura per soggetto

Situazione degli atti informatizzati al 12/06/2018

Data: 12/06/2018 - Ora: 09.15.42

Segue

Visura n.: T49335 Pag: 34

26. Unità Immobiliari site nel Comune di BRUGNATO(Codice B214) - Catasto dei Fabbricati

N.	DATI IDENTIFICATIVI				DATI DI CLASSAMENTO							ALTRE INFORMAZIONI	
	Sezione Urbana	Foglio	Particella	Sub	Zona Cens.	Micro Zona	Categoria	Classe	Consistenza	Superficie Catastale	Rendita	Indirizzo Dati derivanti da	Dati ulteriori
1		6	1528	9			C/1	7	93 m ²	Totale: 100 m ²	Euro 999,03	VIA NUOVA ANTICA ROMANA piano: T; VARIAZIONE NEL CLASSAMENTO del 10/12/2016 protocollo n. SP0100081 in atti dal 10/12/2016 VARIAZIONE DI CLASSAMENTO (n. 16652.1/2016)	Annotazione

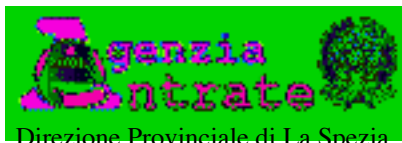
Immobile 1: Annotazione: classamento e rendita non rettificati entro dodici mesi dalla data di iscrizione in atti della dichiarazione (d.m. 701/94)

Intestazione degli immobili indicati al n. 26

N.	DATI ANAGRAFICI	CODICE FISCALE	DIRITTI E ONERI REALI
1	SAN MAURO S.P.A. con sede in SARZANA	01918380997*	(1) Proprieta` per 1/1

27. Unità Immobiliari site nel Comune di BRUGNATO(Codice B214) - Catasto dei Fabbricati

N.	DATI IDENTIFICATIVI				DATI DI CLASSAMENTO							ALTRE INFORMAZIONI	
	Sezione Urbana	Foglio	Particella	Sub	Zona Cens.	Micro Zona	Categoria	Classe	Consistenza	Superficie Catastale	Rendita	Indirizzo Dati derivanti da	Dati ulteriori
1		6	2127				in corso di definiz.					VIA NUOVA ANTICA ROMANA SNC piano: T-1; COSTITUZIONE del 18/10/2016 protocollo n. SP0082029 in atti dal 19/10/2016 COSTITUZIONE (n. 766.1/2016)	



Direzione Provinciale di La Spezia

Ufficio Provinciale - Territorio

Servizi Catastali

Intestazione degli immobili indicati al n. 27

Visura per soggetto

Situazione degli atti informatizzati al 12/06/2018

Data: 12/06/2018 - Ora: 09.15.42

Segue

Visura n.: T49335 Pag: 35

N.	DATI ANAGRAFICI	CODICE FISCALE	DIRITTI E ONERI REALI
1	SAN MAURO S.P.A. con sede in SARZANA	01918380997*	(1) Proprieta` per 1/1
DATI DERIVANTI DA		COSTITUZIONE del 07/10/2016 protocollo n. SP0078986 in atti dal 07/10/2016 Registrazione: , ASSOCIATO AL TIPO MAPPALE CON PROTOCOLLO SP0078983 DEL 07/10/2016 (n. 78983.1/2016)	

28. Unità Immobiliari site nel Comune di BRUGNATO(Codice B214) - Catasto dei Fabbricati

N.	DATI IDENTIFICATIVI				DATI DI CLASSAMENTO							ALTRE INFORMAZIONI	
	Sezione Urbana	Foglio	Particella	Sub	Zona Cens.	Micro Zona	Categoria	Classe	Consistenza	Superficie Catastale	Rendita	Indirizzo Dati derivanti da	Dati ulteriori
1		6	2110	3			C/1	5	141 m²	Totale: 144 m²	Euro 1.114,15	VIA NUOVA ANTICA ROMANA n. SN piano: T; VARIAZIONE NEL CLASSAMENTO del 12/10/2017 protocollo n. SP0090306 in atti dal 12/10/2017 VARIAZIONE DI CLASSAMENTO (n. 10525.1/2017)	Annotazione

Immobile 1: Annotazione: classamento e rendita non rettificati entro dodici mesi dalla data di iscrizione in atti della dichiarazione (d.m. 701/94)

Intestazione degli immobili indicati al n. 28

N.	DATI ANAGRAFICI	CODICE FISCALE	DIRITTI E ONERI REALI
1	SAN MAURO S.P.A. con sede in SARZANA	01918380997*	(1) Proprieta` per 1/1



Direzione Provinciale di La Spezia

Ufficio Provinciale - Territorio

Servizi Catastali

Visura per soggetto

Situazione degli atti informatizzati al 12/06/2018

Data: 12/06/2018 - Ora: 09.15.43

Segue

Visura n.: T49335 Pag: 36

29: Unità Immobiliari site nel Comune di BRUGNATO(Codice B214) - Catasto dei Fabbricati

N.	DATI IDENTIFICATIVI				DATI DI CLASSAMENTO							ALTRE INFORMAZIONI	
	Sezione Urbana	Foglio	Particella	Sub	Zona Cens.	Micro Zona	Categoria	Classe	Consistenza	Superficie Catastale	Rendita	Indirizzo Dati derivanti da	Dati ulteriori
1		6	2110	5			C/1	7	156 m²	Totale: 140 m²	Euro 1.675,80	VIA NUOVA ANTICA ROMANA n. SN piano: T; VARIAZIONE NEL CLASSAMENTO del 10/04/2018 protocollo n. SP0024064 in atti dal 10/04/2018 VARIAZIONE DI CLASSAMENTO (n. 3484.1/2018)	Annotazione Notifica
2		6	2110	6			D/8				Euro 3.652,00	VIA NUOVA ANTICA ROMANA n. SN piano: T; VARIAZIONE NEL CLASSAMENTO del 17/10/2017 protocollo n. SP0091677 in atti dal 17/10/2017 VARIAZIONE DI CLASSAMENTO (n. 10650.1/2017)	Annotazione

Immobile 1: Annotazione: di stadio: classamento e rendita rettificati (d.m. 701/94)

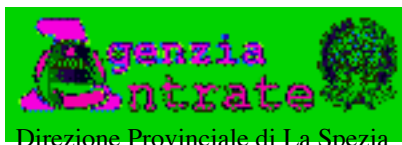
Notifica: effettuata il 09/05/2018 con prot. n. SP0029973/2018 del 07/05/18

Immobile 2: Annotazione: classamento e rendita validati (d.m. 701/94)

Totale: m² 156 Rendita: Euro 5.327,80

Intestazione degli immobili indicati al n. 29

N.	DATI ANAGRAFICI	CODICE FISCALE	DIRITTI E ONERI REALI
1	SAN MAURO S.P.A. con sede in SARZANA	01918380997*	(1) Proprietà per 1/1



Direzione Provinciale di La Spezia

Ufficio Provinciale - Territorio

Servizi Catastali

Visura per soggetto

Situazione degli atti informatizzati al 12/06/2018

Data: 12/06/2018 - Ora: 09.15.43

Segue

Visura n.: T49335 Pag: 37

30. Unità Immobiliari site nel Comune di BRUGNATO(Codice B214) - Catasto dei Fabbricati

N.	DATI IDENTIFICATIVI				DATI DI CLASSAMENTO							ALTRE INFORMAZIONI	
	Sezione Urbana	Foglio	Particella	Sub	Zona Cens.	Micro Zona	Categoria	Classe	Consistenza	Superficie Catastale	Rendita	Indirizzo Dati derivanti da	Dati ulteriori
1		6	2093	1			D/8				Euro 4.462,00	VIA NUOVA ANTICA ROMANA SNC piano: T; VARIAZIONE NEL CLASSAMENTO del 17/10/2017 protocollo n. SP0091656 in atti dal 17/10/2017 VARIAZIONE DI CLASSAMENTO (n. 10629.1/2017)	Annotazione

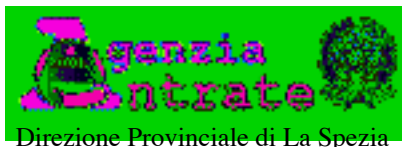
Immobile 1: Annotazione: classamento e rendita validati (d.m. 701/94)

Intestazione degli immobili indicati al n. 30

N.	DATI ANAGRAFICI	CODICE FISCALE	DIRITTI E ONERI REALI
1	SAN MAURO S.P.A. con sede in SARZANA	01918380997*	(1) Proprieta` per 1/1
DATI DERIVANTI DA		COSTITUZIONE del 28/11/2016 protocollo n. SP0093284 in atti dal 28/11/2016 Registrazione: COSTITUZIONE (n. 917.1/2016)	

31. Unità Immobiliari site nel Comune di BRUGNATO(Codice B214) - Catasto dei Fabbricati

N.	DATI IDENTIFICATIVI				DATI DI CLASSAMENTO							ALTRE INFORMAZIONI	
	Sezione Urbana	Foglio	Particella	Sub	Zona Cens.	Micro Zona	Categoria	Classe	Consistenza	Superficie Catastale	Rendita	Indirizzo Dati derivanti da	Dati ulteriori
1		6	2110	8			C/1	7	158 m²	Totale: 141 m²	Euro 1.697,28	VIA NUOVA ANTICA ROMANA n. SN piano: T; VARIAZIONE NEL CLASSAMENTO del 17/05/2018 protocollo n. SP0033278 in atti dal 17/05/2018 VARIAZIONE DI CLASSAMENTO (n. 5039.1/2018)	Annotazione Notifica



Direzione Provinciale di La Spezia
Ufficio Provinciale - Territorio
Servizi Catastali

Visura per soggetto

Situazione degli atti informatizzati al 12/06/2018

Data: 12/06/2018 - Ora: 09.15.43

Segue

Visura n.: T49335 Pag: 38

2		6	2110	9			in corso di costruz.					VIA NUOVA ANTICA ROMANA n. SN piano: T; VARIAZIONE del 15/06/2017 protocollo n. SP0046516 in atti dal 16/06/2017 DIVISIONE- ULTIMAZIONE DI FABBRICATO URBANO (n. 6628.1/2017)	
3		6	2110	10			D/8				Euro 3.786,00	VIA NUOVA ANTICA ROMANA n. SN piano: T; VARIAZIONE NEL CLASSAMENTO del 17/05/2018 protocollo n. SP0033279 in atti dal 17/05/2018 VARIAZIONE DI CLASSAMENTO (n. 5040.1/2018)	Annotazione

Immobile 1: Annotazione: di stadio: classamento e rendita rettificati (d.m. 701/94)

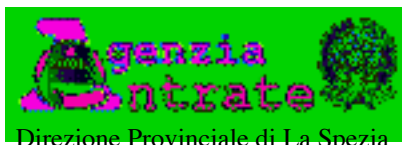
Notifica: effettuata il 06/06/2018 con prot. n. SP0037426/2018 del 01/06/18

Immobile 3: Annotazione: classamento e rendita validati (d.m. 701/94)

Totale: m² 158 Rendita: Euro 5.483,28

Intestazione degli immobili indicati al n. 31

N.	DATI ANAGRAFICI	CODICE FISCALE	DIRITTI E ONERI REALI
1	SAN MAURO S.P.A. con sede in SARZANA	01918380997*	(1) Proprieta` per 1/1



Direzione Provinciale di La Spezia

Ufficio Provinciale - Territorio

Servizi Catastali

Visura per soggetto

Situazione degli atti informatizzati al 12/06/2018

Data: 12/06/2018 - Ora: 09.15.43

Segue

Visura n.: T49335 Pag: 39

32. Unità Immobiliari site nel Comune di BRUGNATO(Codice B214) - Catasto dei Fabbricati

N.	DATI IDENTIFICATIVI				DATI DI CLASSAMENTO							ALTRE INFORMAZIONI	
	Sezione Urbana	Foglio	Particella	Sub	Zona Cens.	Micro Zona	Categoria	Classe	Consistenza	Superficie Catastale	Rendita	Indirizzo Dati derivanti da	Dati ulteriori
1		6	2093	3			D/8				Euro 2.760,00	VIA NUOVA ANTICA ROMANA n. SN piano: T; VARIAZIONE NEL CLASSAMENTO del 17/05/2018 protocollo n. SP0033295 in atti dal 17/05/2018 VARIAZIONE DI CLASSAMENTO (n. 5056.1/2018)	Annotazione Notifica

Immobile 1: Annotazione: di stadio: classamento e rendita rettificati (d.m. 701/94)

Notifica: effettuata il 06/06/2018 con prot. n. SP0037426/2018 del 01/06/18

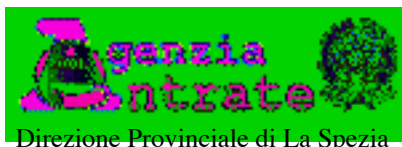
Intestazione degli immobili indicati al n. 32

N.	DATI ANAGRAFICI	CODICE FISCALE	DIRITTI E ONERI REALI
1	SAN MAURO S.P.A. con sede in SARZANA	01918380997*	(1) Proprieta` per 1/1

33. Unità Immobiliari site nel Comune di BRUGNATO(Codice B214) - Catasto dei Fabbricati

N.	DATI IDENTIFICATIVI				DATI DI CLASSAMENTO							ALTRE INFORMAZIONI	
	Sezione Urbana	Foglio	Particella	Sub	Zona Cens.	Micro Zona	Categoria	Classe	Consistenza	Superficie Catastale	Rendita	Indirizzo Dati derivanti da	Dati ulteriori
1		6	1511	23			C/1	8	76 m²	Totale: 73 m²	Euro 953,79	VIA NUOVA ANTICA ROMANA SNC piano: T; FUSIONE del 15/03/2018 protocollo n. SP0018626 in atti dal 16/03/2018 FUSIONE (n. 2695.1/2018)	Annotazione

Immobile 1: Annotazione: classamento e rendita proposti (d.m. 701/94)



Direzione Provinciale di La Spezia
Ufficio Provinciale - Territorio
Servizi Catastali

Visura per soggetto

Situazione degli atti informatizzati al 12/06/2018

Data: 12/06/2018 - Ora: 09.15.43

Segue

Visura n.: T49335 Pag: 40

Intestazione degli immobili indicati al n. 33

N.	DATI ANAGRAFICI	CODICE FISCALE	DIRITTI E ONERI REALI
1	SAN MAURO S.P.A. con sede in SARZANA	01918380997*	(1) Proprietà per 1/1

34. Unità Immobiliari site nel Comune di BRUGNATO(Codice B214) - Catasto dei Fabbricati

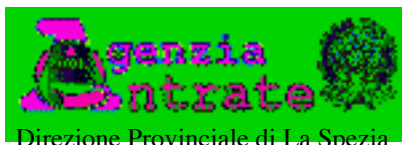
N.	DATI IDENTIFICATIVI				DATI DI CLASSAMENTO							ALTRE INFORMAZIONI	
	Sezione Urbana	Foglio	Particella	Sub	Zona Cens.	Micro Zona	Categoria	Classe	Consistenza	Superficie Catastale	Rendita	Indirizzo Dati derivanti da	Dati ulteriori
1		6	2093	5			C/1	6	223 m²	Totale: 217 m²	Euro 2.050,02	VIA NUOVA ANTICA ROMANA n. SN piano: T; VARIAZIONE del 10/04/2018 protocollo n. SP0024000 in atti dal 10/04/2018 DIVISIONE- ULTIMAZIONE DI FABBRICATO URBANO (n. 3472.1/2018)	Annotazione
2		6	2093	6			in corso di costruz.					VIA NUOVA ANTICA ROMANA n. SN piano: T; VARIAZIONE del 10/04/2018 protocollo n. SP0024000 in atti dal 10/04/2018 DIVISIONE- ULTIMAZIONE DI FABBRICATO URBANO (n. 3472.1/2018)	

Immobile 1: Annotazione: classamento e rendita proposti (d.m. 701/94)

Totale: m² 223 Rendita: Euro 2.050,02

Intestazione degli immobili indicati al n. 34

N.	DATI ANAGRAFICI	CODICE FISCALE	DIRITTI E ONERI REALI
1	SAN MAURO S.P.A. con sede in SARZANA	01918380997*	(1) Proprietà per 1/1



Direzione Provinciale di La Spezia

Ufficio Provinciale - Territorio

Servizi Catastali

Visura per soggetto

Situazione degli atti informatizzati al 12/06/2018

Data: 12/06/2018 - Ora: 09.15.43

Segue

Visura n.: T49335 Pag: 41

35. Unità Immobiliari site nel Comune di BRUGNATO(Codice B214) - Catasto dei Fabbricati

N.	DATI IDENTIFICATIVI				DATI DI CLASSAMENTO							ALTRE INFORMAZIONI	
	Sezione Urbana	Foglio	Particella	Sub	Zona Cens.	Micro Zona	Categoria	Classe	Consistenza	Superficie Catastale	Rendita	Indirizzo Dati derivanti da	Dati ulteriori
1		6	1576	14			C/1	8	66 m²	Totale: 64 m²	Euro 828,29	VIA ANTICA ROMANA SNC piano: T; VARIAZIONE del 13/05/2018 protocollo n. SP0031756 in atti dal 14/05/2018 FUSIONE- DIVERSA DISTRIBUZIONE DEGLI SPAZI INTERNI (n. 4883.1/2018)	Annotazione

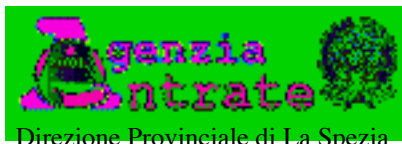
Immobile 1: Annotazione: classamento e rendita proposti (d.m. 701/94)

Intestazione degli immobili indicati al n. 35

N.	DATI ANAGRAFICI	CODICE FISCALE	DIRITTI E ONERI REALI
1	SAN MAURO S.P.A. con sede in SARZANA	01918380997*	(1) Proprietà per 1/1

36. Unità Immobiliari site nel Comune di BRUGNATO(Codice B214) - Catasto dei Fabbricati

N.	DATI IDENTIFICATIVI				DATI DI CLASSAMENTO							ALTRE INFORMAZIONI	
	Sezione Urbana	Foglio	Particella	Sub	Zona Cens.	Micro Zona	Categoria	Classe	Consistenza	Superficie Catastale	Rendita	Indirizzo Dati derivanti da	Dati ulteriori
1		6	1529	13			D/8				Euro 2.366,70	VIA NUOVA ANTICA ROMANA n. SN piano: T; VARIAZIONE del 07/06/2018 protocollo n. SP0039062 in atti dal 08/06/2018 DIVISIONE- DIVERSA DISTRIBUZIONE DEGLI SPAZI INTERNI (n. 6921.1/2018)	Annotazione
2		6	1529	14			D/8				Euro 3.042,90	VIA NUOVA ANTICA ROMANA n. SN piano: T; VARIAZIONE del 07/06/2018 protocollo n. SP0039062 in atti dal 08/06/2018 DIVISIONE- DIVERSA DISTRIBUZIONE DEGLI SPAZI INTERNI (n. 6921.1/2018)	Annotazione



Direzione Provinciale di La Spezia
Ufficio Provinciale - Territorio
Servizi Catastali

Visura per soggetto

Situazione degli atti informatizzati al 12/06/2018

Data: 12/06/2018 - Ora: 09.15.43

Segue

Visura n.: T49335 Pag: 42

Immobile 1: Annotazione: classamento e rendita proposti (d.m. 701/94)

Immobile 2: Annotazione: classamento e rendita proposti (d.m. 701/94)

Totale: Rendita: Euro 5.409,60

Intestazione degli immobili indicati al n. 36

N.	DATI ANAGRAFICI	CODICE FISCALE	DIRITTI E ONERI REALI
1	SAN MAURO S.P.A. con sede in SARZANA	01918380997*	(1) Proprieta` per 1/1

37. Immobili siti nel Comune di BRUGNATO(Codice B214) - Catasto dei Terreni

N.	DATI IDENTIFICATIVI			DATI DI CLASSAMENTO								ALTRE INFORMAZIONI		
	Foglio	Particella	Sub	Porz	Qualità Classe		Superficie(m²)			Deduz.	Reddito		Dati derivanti da	Dati ulteriori
							ha are ca				Dominicale	Agrario		
1	6	594		-	SEMIN IRRIG	2		16	92	A1	Euro 9,09 L. 17.597	Euro 7,86 L. 15.228	Impianto meccanografico del 04/08/1970	
2	6	618		-	PASC CESPUG	U		00	85		Euro 0,03 L. 60	Euro 0,01 L. 26	VARIAZIONE D'UFFICIO del 25/01/1972 in atti dal 29/03/1976 (n. 1676	

Totale: Superficie 17,77 Redditi: Dominicale Euro 9,12 Agrario Euro 7,87

Intestazione degli immobili indicati al n. 37

N.	DATI ANAGRAFICI	CODICE FISCALE	DIRITTI E ONERI REALI
1	SAN MAURO S.P.A. con sede in SARZANA	01918380997*	(1) Proprieta` per 1/1
DATI DERIVANTI DA		ISTRUMENTO (ATTO PUBBLICO) del 02/10/2013 protocollo n. SP0001371 Voltura in atti dal 14/01/2014 Repertorio n.: 53815 Rogante: NOTAIO MORELLO Sede: LA SPEZIA Registrazione: UR Sede: GENOVA n: 14116 del 19/10/2013 VERBALE DI ASSEMBLEA PER CAMBIO SEDE (n. 250.1/2014)	



Direzione Provinciale di La Spezia

Ufficio Provinciale - Territorio

Servizi Catastrali

Visura per soggetto

Situazione degli atti informatizzati al 12/06/2018

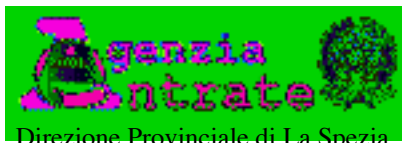
Data: 12/06/2018 - Ora: 09.15.43

Segue

Visura n.: T49335 Pag: 43

38: Immobili siti nel Comune di BRUGNATO(Codice B214) - Catasto dei Terreni

N.	DATI IDENTIFICATIVI			DATI DI CLASSAMENTO								ALTRE INFORMAZIONI		
	Foglio	Particella	Sub	Porz	Qualità Classe		Superficie(m²)			Deduz.	Reddito		Dati derivanti da	Dati ulteriori
							ha are ca				Dominicale	Agrario		
1	6	1914		-	SEMIN IRRIG	1		01	32	A1	Euro 0,95	Euro 0,65	VARIAZIONE D'UFFICIO del 20/03/2014 protocollo n. SP0024785 in atti dal 20/03/2014 TFTM PROT. SP24536/2014 RIPRISTINO DEDUZIONI (n. 70.1/2014)	
2	6	1916		-	SEMIN IRRIG	1		03	97	A1	Euro 2,85	Euro 1,95	VARIAZIONE D'UFFICIO del 20/03/2014 protocollo n. SP0024785 in atti dal 20/03/2014 TFTM PROT. SP24536/2014 RIPRISTINO DEDUZIONI (n. 70.1/2014)	
3	6	1919		-	SEMIN IRRIG	1		00	29	A1	Euro 0,21	Euro 0,14	VARIAZIONE D'UFFICIO del 20/03/2014 protocollo n. SP0024785 in atti dal 20/03/2014 TFTM PROT. SP24536/2014 RIPRISTINO DEDUZIONI (n. 70.1/2014)	
4	6	1929		-	SEMIN IRRIG	1		00	19	A1	Euro 0,14	Euro 0,09	VARIAZIONE D'UFFICIO del 20/03/2014 protocollo n. SP0024785 in atti dal 20/03/2014 TFTM PROT. SP24536/2014 RIPRISTINO DEDUZIONI (n. 70.1/2014)	
5	6	1930		-	SEMIN IRRIG	1		02	47	A1	Euro 1,77	Euro 1,21	VARIAZIONE D'UFFICIO del 20/03/2014 protocollo n. SP0024785 in atti dal 20/03/2014 TFTM PROT. SP24536/2014 RIPRISTINO DEDUZIONI (n. 70.1/2014)	
6	6	1931		-	SEMIN IRRIG	1		02	92	A1	Euro 2,10	Euro 1,43	VARIAZIONE D'UFFICIO del 20/03/2014 protocollo n. SP0024785 in atti dal 20/03/2014 TFTM PROT. SP24536/2014 RIPRISTINO DEDUZIONI (n. 70.1/2014)	
7	6	1932		-	SEMIN IRRIG	1		02	46	A1	Euro 1,77	Euro 1,21	VARIAZIONE D'UFFICIO del 20/03/2014 protocollo n. SP0024785 in atti dal 20/03/2014 TFTM PROT. SP24536/2014 RIPRISTINO DEDUZIONI (n. 70.1/2014)	



Direzione Provinciale di La Spezia
Ufficio Provinciale - Territorio
Servizi Catastali

Visura per soggetto

Situazione degli atti informatizzati al 12/06/2018

Data: 12/06/2018 - Ora: 09.15.44

Segue

Visura n.: T49335 Pag: 44

Totale: Superficie 13,62 Redditi: Dominicale Euro 9,79 Agrario Euro 6,68

Intestazione degli immobili indicati al n. 38

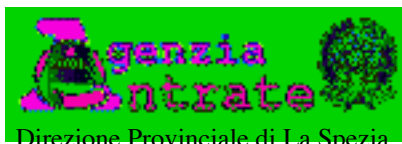
N.	DATI ANAGRAFICI	CODICE FISCALE	DIRITTI E ONERI REALI
1	SAN MAURO S.P.A. con sede in SARZANA	01918380997*	(1) Proprieta` per 1/1

39. Immobili siti nel Comune di BRUGNATO(Codice B214) - Catasto dei Terreni

N.	DATI IDENTIFICATIVI			DATI DI CLASSAMENTO								ALTRE INFORMAZIONI				
	Foglio	Particella	Sub	Porz	Qualità Classe		Superficie(m²)			Deduz.	Reddito		Dati derivanti da		Dati ulteriori	
							ha are ca				Dominicale	Agrario				
1	6	1963		-	SEMINAT IVO	3		02	02		Euro 0,31	Euro 0,57	FRAZIONAMENTO del 20/03/2014 protocollo n. SP0024536 in atti dal 20/03/2014 presentato il 20/03/2014 (n. 24536.1/2014)			

Intestazione degli immobili indicati al n. 39

N.	DATI ANAGRAFICI	CODICE FISCALE	DIRITTI E ONERI REALI
1	SAN MAURO S.P.A. con sede in SARZANA	01918380997*	(1) Proprieta` per 1/1



Direzione Provinciale di La Spezia

Ufficio Provinciale - Territorio

Servizi Catastrali

Visura per soggetto

Situazione degli atti informatizzati al 12/06/2018

Data: 12/06/2018 - Ora: 09.15.44

Segue

Visura n.: T49335 Pag: 45

40. Immobili siti nel Comune di BRUGNATO(Codice B214) - Catasto dei Terreni

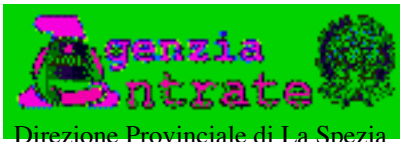
N.	DATI IDENTIFICATIVI			DATI DI CLASSAMENTO								ALTRE INFORMAZIONI				
	Foglio	Particella	Sub	Porz	Qualità Classe		Superficie(m²)			Deduz.	Reddito		Dati derivanti da		Dati ulteriori	
							ha are ca				Dominicale	Agrario				
1	6	1966		-	PASCOLO	U		00	72		Euro 0,07	Euro 0,04	FRAZIONAMENTO del 20/03/2014 protocollo n. SP0024536 in atti dal 20/03/2014 presentato il 20/03/2014 (n. 24536.1/2014)			

Intestazione degli immobili indicati al n. 40

N.	DATI ANAGRAFICI	CODICE FISCALE	DIRITTI E ONERI REALI
1	SAN MAURO S.P.A. con sede in SARZANA	01918380997*	(1) Proprieta` per 1/1

41. Immobili siti nel Comune di BRUGNATO(Codice B214) - Catasto dei Terreni

N.	DATI IDENTIFICATIVI			DATI DI CLASSAMENTO								ALTRE INFORMAZIONI		
	Foglio	Particella	Sub	Porz	Qualità Classe		Superficie(m²)			Deduz.	Reddito		Dati derivanti da	Dati ulteriori
							ha are ca				Dominicale	Agrario		
1	6	1985		-	SEM IRR ARB	2		01	60	A1	Euro 0,98	Euro 0,74	VARIAZIONE D'UFFICIO del 20/03/2014 protocollo n. SP0024785 in atti dal 20/03/2014 TFTM PROT. SP24536/2014 RIPRISTINO DEDUZIONI (n. 70.1/2014)	



Visura per soggetto

Situazione degli atti informatizzati al 12/06/2018

Data: 12/06/2018 - Ora: 09.15.44

Segue

Visura n.: T49335 Pag: 46

Intestazione degli immobili indicati al n. 41

N.	DATI ANAGRAFICI	CODICE FISCALE	DIRITTI E ONERI REALI
1	SAN MAURO S.P.A. con sede in SARZANA	01918380997*	(1) Proprieta` per 1/1

42. Immobili siti nel Comune di BRUGNATO(Codice B214) - Catasto dei Terreni

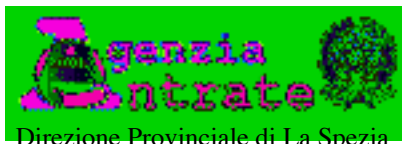
N.	DATI IDENTIFICATIVI			DATI DI CLASSAMENTO							ALTRE INFORMAZIONI			
	Foglio	Particella	Sub	Porz	Qualità Classe		Superficie(m²)			Deduz.	Reddito		Dati derivanti da	Dati ulteriori
							ha are ca				Dominicale	Agrario		
1	6	1937		-	PASC CESPUG	U		00	48		Euro 0,02	Euro 0,01	FRAZIONAMENTO del 20/03/2014 protocollo n. SP0024536 in atti dal 20/03/2014 presentato il 20/03/2014 (n. 24536.1/2014)	

Intestazione degli immobili indicati al n. 42

N.	DATI ANAGRAFICI	CODICE FISCALE	DIRITTI E ONERI REALI
1	SAN MAURO S.P.A. con sede in SARZANA	01918380997*	(1) Proprieta` per 1/1

43. Immobili siti nel Comune di BRUGNATO(Codice B214) - Catasto dei Terreni

N.	DATI IDENTIFICATIVI			DATI DI CLASSAMENTO								ALTRE INFORMAZIONI		
	Foglio	Particella	Sub	Porz	Qualità Classe		Superficie(m²)			Deduz.	Reddito		Dati derivanti da	Dati ulteriori
							ha are ca				Dominicale	Agrario		
1	6	1942		-	SEMIN IRRIG	2		07	55	A1	Euro 4,06	Euro 3,51	VARIAZIONE D'UFFICIO del 20/03/2014 protocollo n. SP0024785 in atti dal 20/03/2014 TFTM PROT. SP24536/2014 RIPRISTINO DEDUZIONI (n. 70.1/2014)	Annotazione



Direzione Provinciale di La Spezia
Ufficio Provinciale - Territorio
Servizi Catastali

Visura per soggetto

Situazione degli atti informatizzati al 12/06/2018

Data: 12/06/2018 - Ora: 09.15.44

Segue

Visura n.: T49335 Pag: 47

Immobile 1: Annotazione: di immobile: comprende il fg. 6 n. 1947,1951,1955,1959,1970

Intestazione degli immobili indicati al n. 43

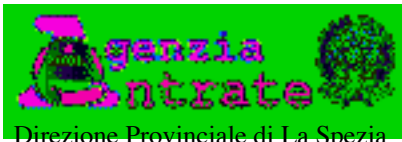
N.	DATI ANAGRAFICI	CODICE FISCALE	DIRITTI E ONERI REALI
1	SAN MAURO S.P.A. con sede in SARZANA	01918380997*	(1) Proprieta` per 1/1

44. Immobili siti nel Comune di BRUGNATO(Codice B214) - Catasto dei Terreni

N.	DATI IDENTIFICATIVI			DATI DI CLASSAMENTO								ALTRE INFORMAZIONI				
	Foglio	Particella	Sub	Porz	Qualità Classe		Superficie(m²)			Deduz.	Reddito		Dati derivanti da		Dati ulteriori	
							ha are ca				Dominicale	Agrario				
1	6	2027		-	SEMIN IRRIG	2		00	33		Euro 0,18	Euro 0,15	FRAZIONAMENTO del 20/03/2014 protocollo n. SP0024536 in atti dal 20/03/2014 presentato il 20/03/2014 (n. 24536.1/2014)			

Intestazione degli immobili indicati al n. 44

N.	DATI ANAGRAFICI	CODICE FISCALE	DIRITTI E ONERI REALI
1	SAN MAURO S.P.A. con sede in SARZANA	01918380997*	(1) Proprieta` per 1/1



Direzione Provinciale di La Spezia

Ufficio Provinciale - Territorio

Servizi Catastrali

Visura per soggetto

Situazione degli atti informatizzati al 12/06/2018

Data: 12/06/2018 - Ora: 09.15.44

Segue

Visura n.: T49335 Pag: 48

45. Immobili siti nel Comune di BRUGNATO(Codice B214) - Catasto dei Terreni

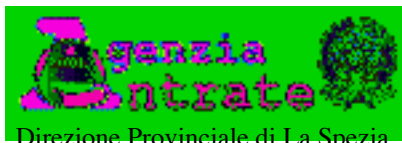
N.	DATI IDENTIFICATIVI			DATI DI CLASSAMENTO								ALTRE INFORMAZIONI				
	Foglio	Particella	Sub	Porz	Qualità Classe		Superficie(m²)			Deduz.	Reddito		Dati derivanti da		Dati ulteriori	
							ha are ca				Dominicale	Agrario				
1	6	1958		-	PASCOLO	U		02	54		Euro 0,26	Euro 0,13	FRAZIONAMENTO del 20/03/2014 protocollo n. SP0024536 in atti dal 20/03/2014 presentato il 20/03/2014 (n. 24536.1/2014)			

Intestazione degli immobili indicati al n. 45

N.	DATI ANAGRAFICI	CODICE FISCALE	DIRITTI E ONERI REALI
1	SAN MAURO S.P.A. con sede in SARZANA	01918380997*	(1) Proprieta` per 1/1

46. Immobili siti nel Comune di BRUGNATO(Codice B214) - Catasto dei Terreni

N.	DATI IDENTIFICATIVI			DATI DI CLASSAMENTO								ALTRE INFORMAZIONI		
	Foglio	Particella	Sub	Porz	Qualità Classe		Superficie(m²)			Deduz.	Reddito		Dati derivanti da	Dati ulteriori
							ha are ca				Dominicale	Agrario		
1	6	2029		-	SEMIN IRRIG	1		08	17	A1	Euro 5,87	Euro 4,01	VARIAZIONE D'UFFICIO del 20/03/2014 protocollo n. SP0024785 in atti dal 20/03/2014 TFTM PROT. SP24536/2014 RIPRISTINO DEDUZIONI (n. 70.1/2014)	



Visura per soggetto

Situazione degli atti informatizzati al 12/06/2018

Data: 12/06/2018 - Ora: 09.15.44

Segue

Visura n.: T49335 Pag: 49

Direzione Provinciale di La Spezia
Ufficio Provinciale - Territorio
Servizi Catastali
Intestazione degli immobili indicati al n. 46

N.	DATI ANAGRAFICI	CODICE FISCALE	DIRITTI E ONERI REALI
1	SAN MAURO S.P.A. con sede in SARZANA	01918380997*	(1) Proprieta` per 1/1

47. Immobili siti nel Comune di BRUGNATO(Codice B214) - Catasto dei Terreni

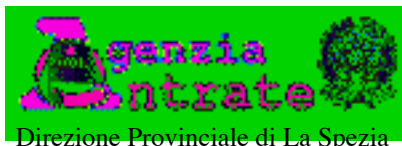
N.	DATI IDENTIFICATIVI			DATI DI CLASSAMENTO								ALTRE INFORMAZIONI		
	Foglio	Particella	Sub	Porz	Qualità Classe		Superficie(m²)			Deduz.	Reddito		Dati derivanti da	Dati ulteriori
							ha are ca				Dominicale	Agrario		
1	6	2030		-	SEMIN IRRIG	1		02	04	A1	Euro 1,46	Euro 1,00	VARIAZIONE D'UFFICIO del 20/03/2014 protocollo n. SP0024785 in atti dal 20/03/2014 TFTM PROT. SP24536/2014 RIPRISTINO DEDUZIONI (n. 70.1/2014)	

Intestazione degli immobili indicati al n. 47

N.	DATI ANAGRAFICI	CODICE FISCALE	DIRITTI E ONERI REALI
1	SAN MAURO S.P.A. con sede in SARZANA	01918380997*	(1) Proprieta` per 1/1

48. Immobili siti nel Comune di BRUGNATO(Codice B214) - Catasto dei Terreni

N.	DATI IDENTIFICATIVI			DATI DI CLASSAMENTO							ALTRE INFORMAZIONI			
	Foglio	Particella	Sub	Porz	Qualità Classe		Superficie(m²)			Deduz.	Reddito		Dati derivanti da	Dati ulteriori
							ha are ca				Dominicale	Agrario		
1	6	2032		-	SEMIN IRRIG	2		20	50	A1	Euro 11,01	Euro 9,53	Variazione del 15/04/2016 protocollo n. SP0029497 in atti dal 15/04/2016 BONIFICA IDENTIFICATIVO CATASTALE (n. 114.1/2016)	Annotazione



Direzione Provinciale di La Spezia
Ufficio Provinciale - Territorio
Servizi Catastali

Visura per soggetto

Situazione degli atti informatizzati al 12/06/2018

Data: 12/06/2018 - Ora: 09.15.44

Segue

Visura n.: T49335 Pag: 50

Immobile 1: Annotazione: di immobile: migliore precisazione di superficie

Intestazione degli immobili indicati al n. 48

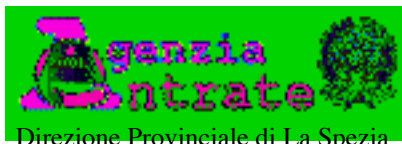
N.	DATI ANAGRAFICI	CODICE FISCALE	DIRITTI E ONERI REALI
1	SAN MAURO S.P.A. con sede in SARZANA	01918380997*	(1) Proprieta` per 1/1

49. Immobili siti nel Comune di BRUGNATO(Codice B214) - Catasto dei Terreni

N.	DATI IDENTIFICATIVI			DATI DI CLASSAMENTO								ALTRE INFORMAZIONI		
	Foglio	Particella	Sub	Porz	Qualità Classe		Superficie(m²)			Deduz.	Reddito		Dati derivanti da	Dati ulteriori
							ha are ca				Dominicale	Agrario		
1	6	2033		-	SEMIN IRRIG	1		02	84	A1	Euro 2,04	Euro 1,39	VARIAZIONE D'UFFICIO del 20/03/2014 protocollo n. SP0024785 in atti dal 20/03/2014 TFTM PROT. SP24536/2014 RIPRISTINO DEDUZIONI (n. 70.1/2014)	

Intestazione degli immobili indicati al n. 49

N.	DATI ANAGRAFICI	CODICE FISCALE	DIRITTI E ONERI REALI
1	SAN MAURO S.P.A. con sede in SARZANA	01918380997*	(1) Proprieta` per 1/1



Direzione Provinciale di La Spezia

Ufficio Provinciale - Territorio

Servizi Catastrali

Visura per soggetto

Situazione degli atti informatizzati al 12/06/2018

Data: 12/06/2018 - Ora: 09.15.44

Segue

Visura n.: T49335 Pag: 51

50. Immobili siti nel Comune di BRUGNATO(Codice B214) - Catasto dei Terreni

N.	DATI IDENTIFICATIVI			DATI DI CLASSAMENTO								ALTRE INFORMAZIONI		
	Foglio	Particella	Sub	Porz	Qualità Classe		Superficie(m²)			Deduz.	Reddito		Dati derivanti da	Dati ulteriori
							ha are ca				Dominicale	Agrario		
1	6	2034		-	SEMIN IRRIG	1		10	59	A1	Euro 7,60	Euro 5,20	VARIAZIONE D'UFFICIO del 20/03/2014 protocollo n. SP0024785 in atti dal 20/03/2014 TFTM PROT. SP24536/2014 RIPRISTINO DEDUZIONI (n. 70.1/2014)	

Intestazione degli immobili indicati al n. 50

N.	DATI ANAGRAFICI	CODICE FISCALE	DIRITTI E ONERI REALI
1	SAN MAURO S.P.A. con sede in SARZANA	01918380997*	(1) Proprieta` per 1/1

51. Immobili siti nel Comune di BRUGNATO(Codice B214) - Catasto dei Terreni

N.	DATI IDENTIFICATIVI			DATI DI CLASSAMENTO								ALTRE INFORMAZIONI				
	Foglio	Particella	Sub	Porz	Qualità Classe		Superficie(m²)			Deduz.	Reddito		Dati derivanti da		Dati ulteriori	
							ha are ca				Dominicale	Agrario				
1	6	2083		-	SEM IRR ARB	2		02	87		Euro 1,78	Euro 1,33	FRAZIONAMENTO del 02/12/2014 protocollo n. SP0143836 in atti dal 02/12/2014 presentato il 26/11/2014 (n. 143836.1/2014)			



Direzione Provinciale di La Spezia

Ufficio Provinciale - Territorio

Servizi Catastali

Intestazione degli immobili indicati al n. 51

Visura per soggetto

Situazione degli atti informatizzati al 12/06/2018

Data: 12/06/2018 - Ora: 09.15.44

Fine

Visura n.: T49335 Pag: 52

N.	DATI ANAGRAFICI	CODICE FISCALE	DIRITTI E ONERI REALI
1	SAN MAURO S.P.A. con sede in SARZANA	01918380997*	(1) Proprieta` per 1/1

Totale Generale: m² 11228 m³ 1260 Rendita: Euro 166.433,68

Totale Generale: Superficie 93.64 Redditi: Dominicale Euro 54,55 Agrario Euro 42,16

Unità immobiliari n. 153

Visura telematica esente per fini istituzionali

* Codice Fiscale Validato in Anagrafe Tributaria