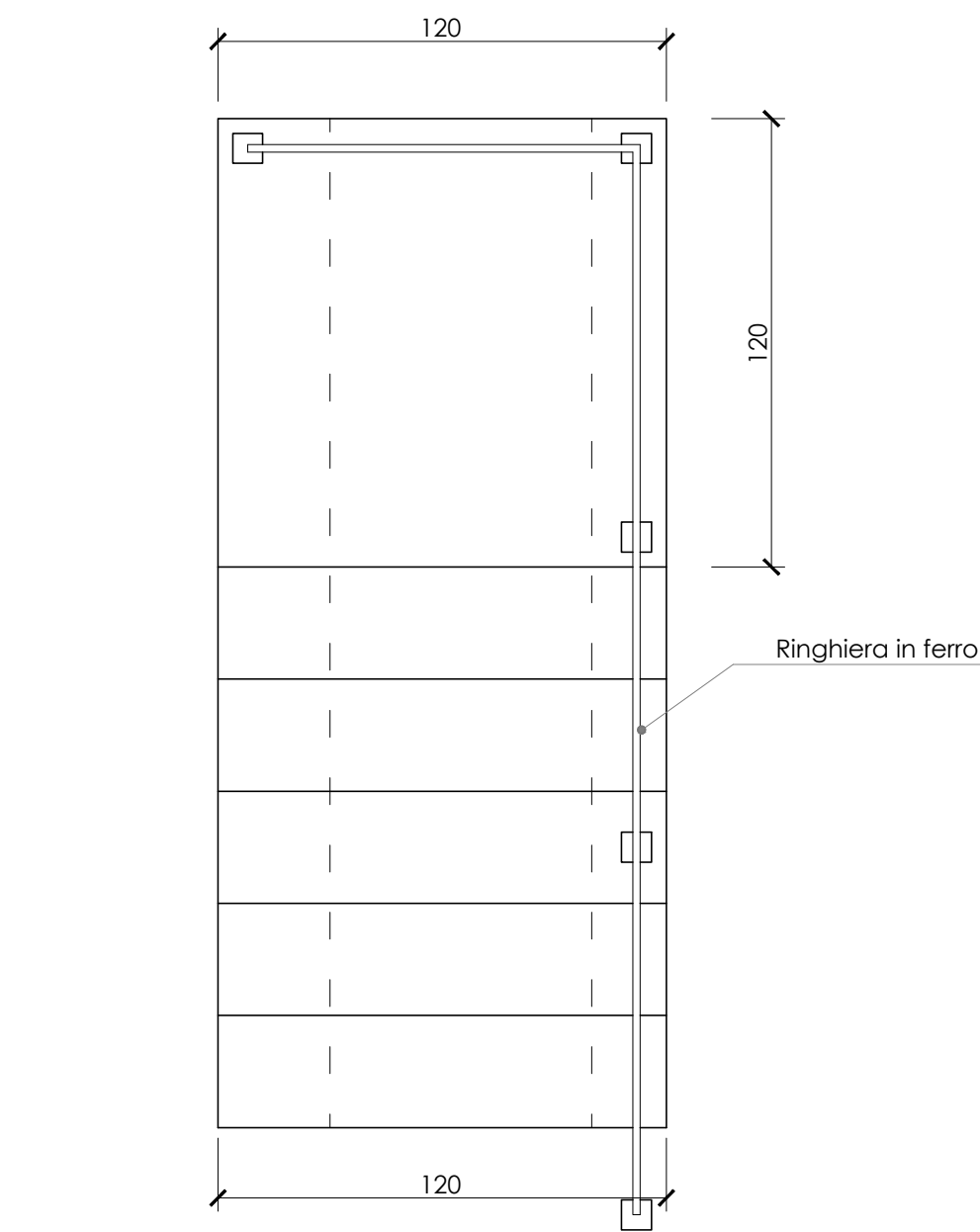
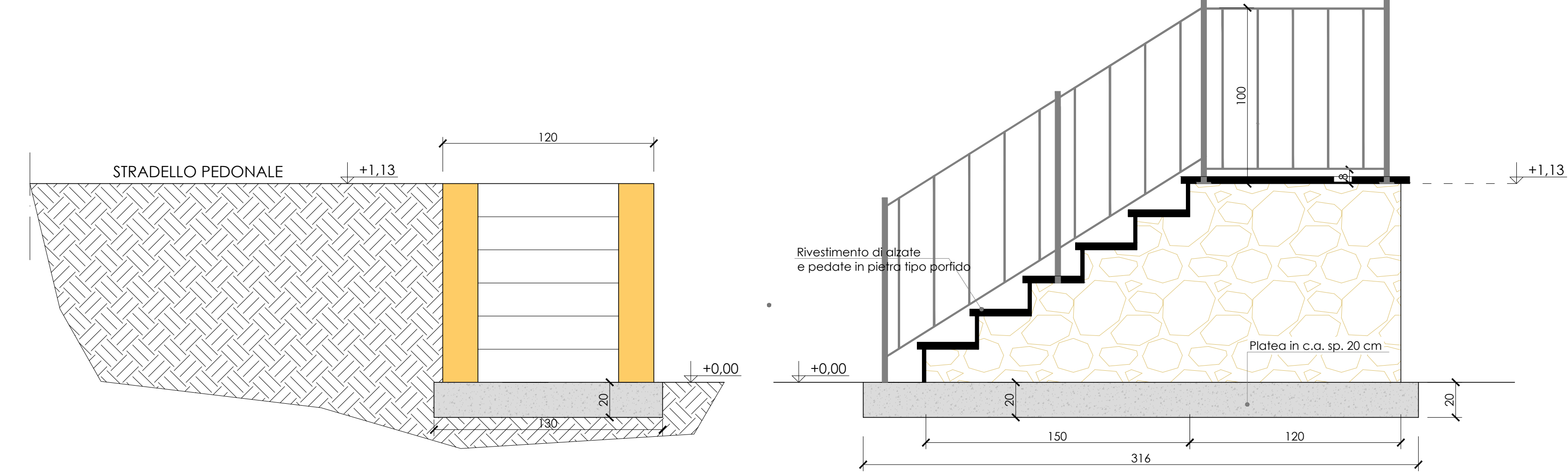
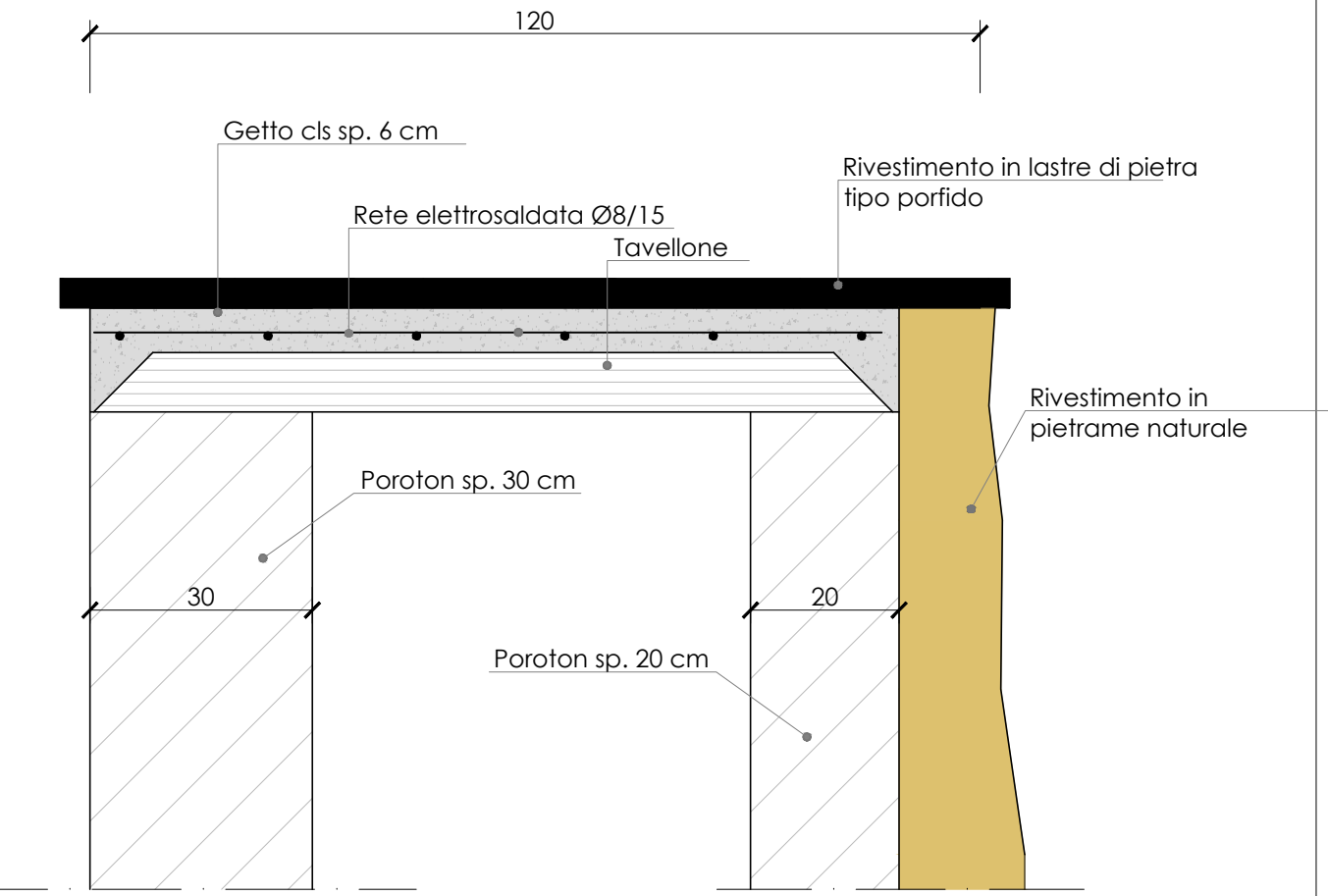


PARTICOLARE SCALA SCALA 1:20

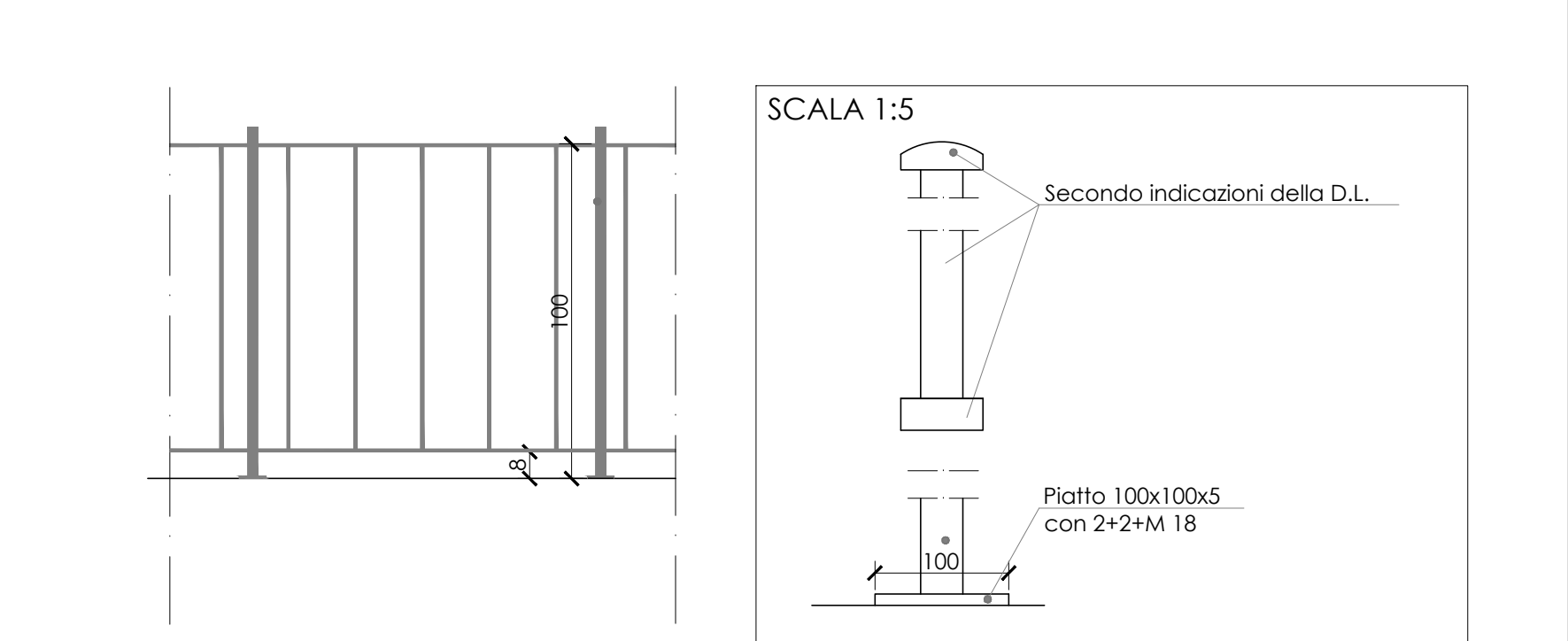


PARTICOLARE PIANEROTTOLO/GRADINO

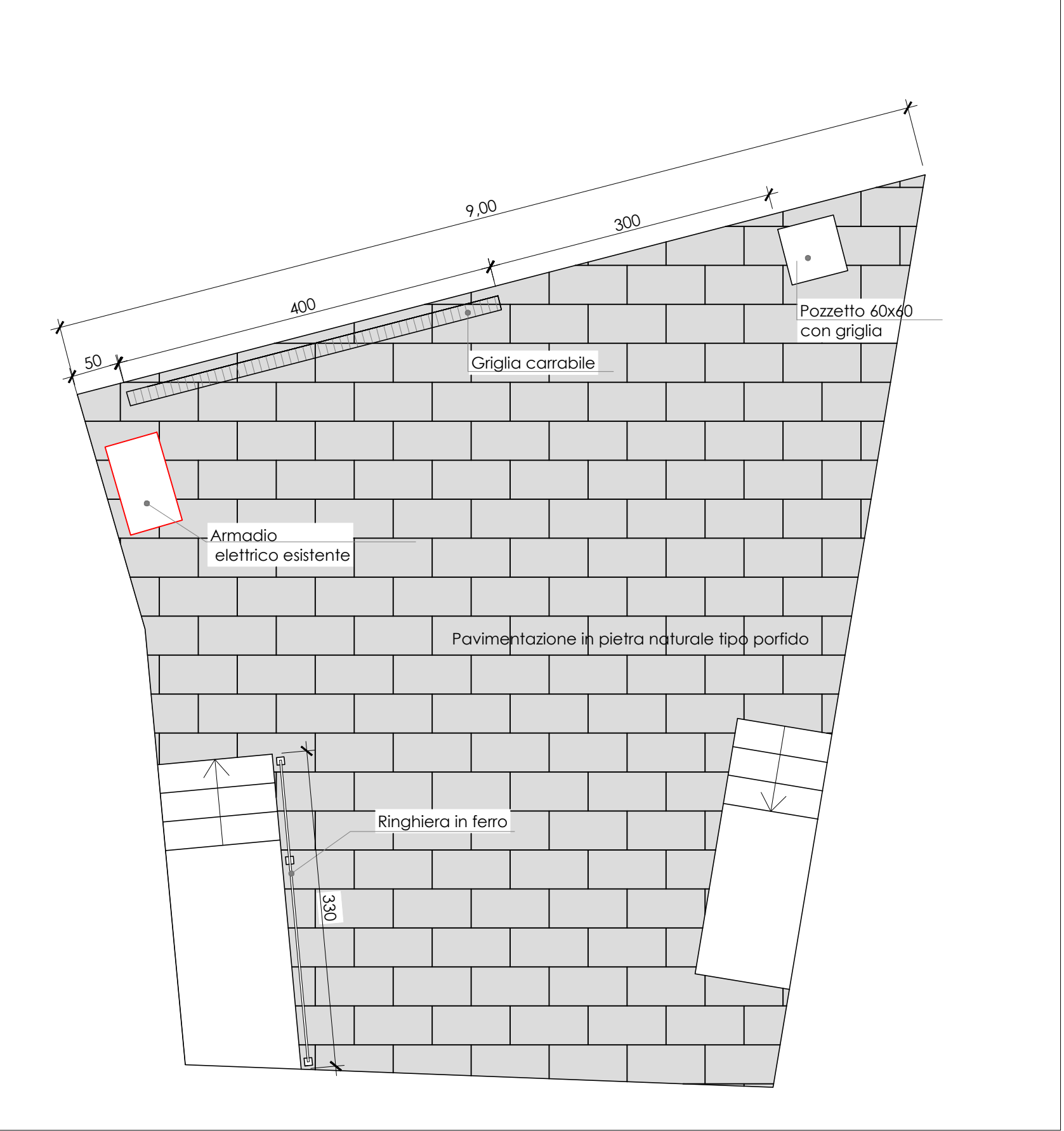
Scala 1:10



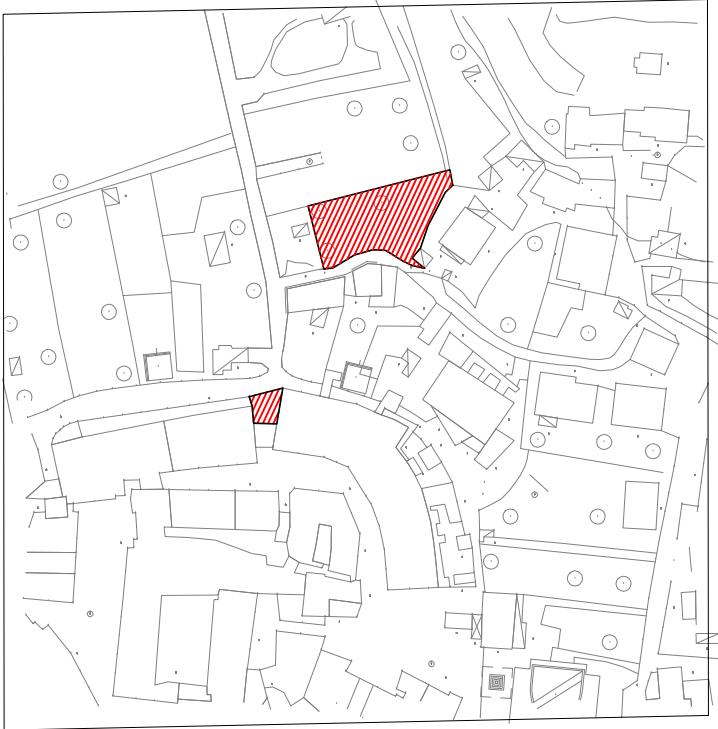
PARTICOLARE RINGHIERA SCALA 1:20



PIAZZETTA SCALA 1:50




CTR SCALA 1:2000



NOTA DI RESPONSABILITA'

Le tavole di progetto riportano, oltre le misure di assieme e le dimensioni delle sezioni, lo sviluppo dei particolari. Il Costruttore, prima di procedere nella costruzione farà, propri tali disegni controllandone la coerenza e la congruità con lo stato di fatto del cantiere. Pur essendo i disegni sviluppati con massima diligenza, il Costruttore, prima di iniziare la produzione, controllerà tutte le quote e la loro congruenza fra le varie interfacce. In caso di quote errate o non congruenti dovrà esserne informato tempestivamente il Progettista/D.L., che provvederà alla revisione del disegno; comunque nessun altro onere potrà essere addebitato al Progettista. L'inizio della fabbricazione presuppone la tacita approvazione, da parte del Costruttore, della presente nota.



COMUNE DI BRUGNATO

PROGETTO

REALIZZAZIONE DI NUOVO PARCHEGGIO A SERVIZIO DEL CENTRO STORICO IN VIA CIRCONVALLAZIONE NORD
CUP D51J24000080006
-Progetto Esecutivo-

COMMITTENTE

COMUNE DI BRUGNATO
Piazza Martiri 1, 19020 Brugnatone (SP)

R.U.P.

GEOL. STEFANO PALANDRI

UBICAZIONE

Via Cavour, 19020 Brugnatone (SP)
Foglio 6 Mappale 1173

PROGETTISTA

doppiaerreingegneria

ING. RAOUL ESPOSITO
Via Aronte n. 7, 54033 Carrara (MS)
studio@doppiaerreingegneria.it
cell. 334 1281149

OGGETTO DISEGNO

- Scala in pietrame
- Planimetria piazzetta
- Muro e parapetto in pietrame

TAVOLA	DATA	DISEGNATORE	FASE
VAR 02	15.09.2025	Ing. Giulia Cupini	VARIANTE
2436_BRUGNATO PIAZZETTA DL	Scala	1:200 1:100	FORMATO A1all. REVISIONE 1

MURO A SASSI / SCALA SCALA 1:50

